

Generáltervező:

**Nyugat-Pannon Terület- és Gazdaságfejlesztési
Szolgáltató Közhasznú Nonprofit Kft.**

Iroda: 9700 Szombathely, Horváth Boldizsár krt. 9.

Tel.: [94] 500-495; Fax: [94] 500-496

e-mail: info@westpannon.hu

web: www.westpannon.hu

Alvállalkozó:

TANDEM MÉRNÖKIRODA KFT.

Iroda: 1033 Bp., Polgár u. 12. Postacím: 1300 Pf.: 4

Tel.: [1] 368-8343; [1] 368-9063

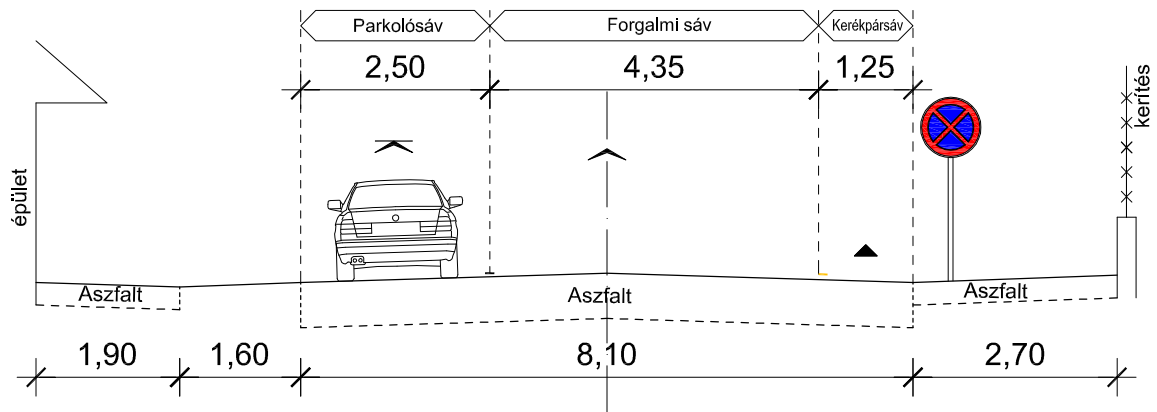
e-mail: pej.kalman@tandemkft.hu

web: www.tandemkft.hu

Megbízó:	Szombathely MJV. Önkormányzata (9700 Szombathely, Kossuth L. utca 1-3.)	Dátum:	2017. január hó	
Megbízás tárgya:	SZOMBATHELY MJV. KERÉKPÁRFORGALMI HÁLÓZATI TERVE	Munkaszám:	875/2016.	
		Rajzszám:	KHT-5	
Részművelet, rajz megnevezés:	TERVEZETT KERESZTMETSZETI ELRENDEZÉSEK	Méretarány:	M=1:100	
Nyugat-Pannon Terület- és Gazdaságfejlesztési Szolgáltató Közhasznú Nonprofit Kft.	TANDEM MÉRNÖKIRODA KFT.	Kiadva:	2017. január	
Polgár Tibor stratégiai igazgató	Deák Máté projektmenedzser	Aradszki Zsombor projektasszisztens	Pej Kálmán ügyvezető	Hegyi Dániel tervező

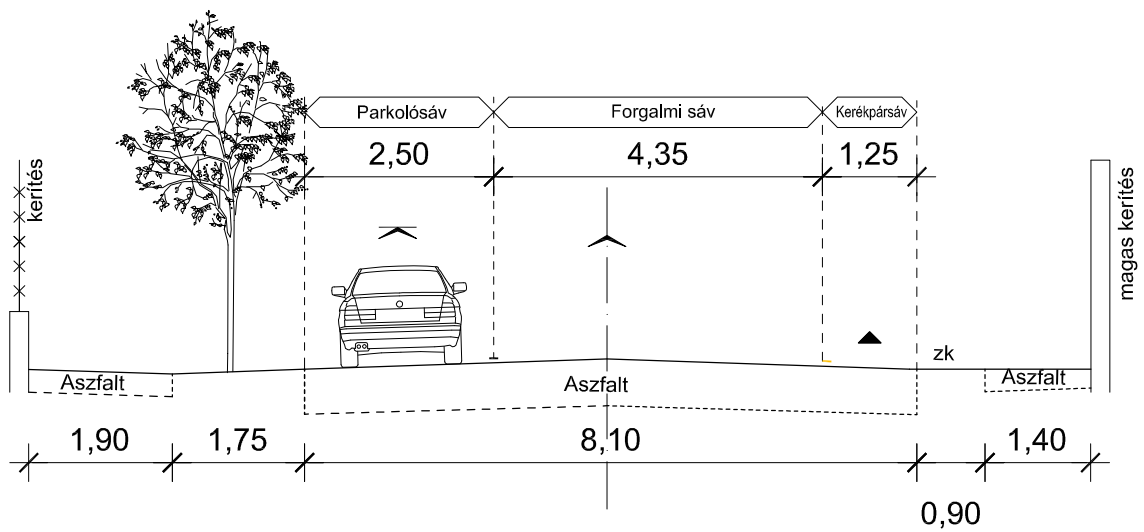
1

Vépi út I.



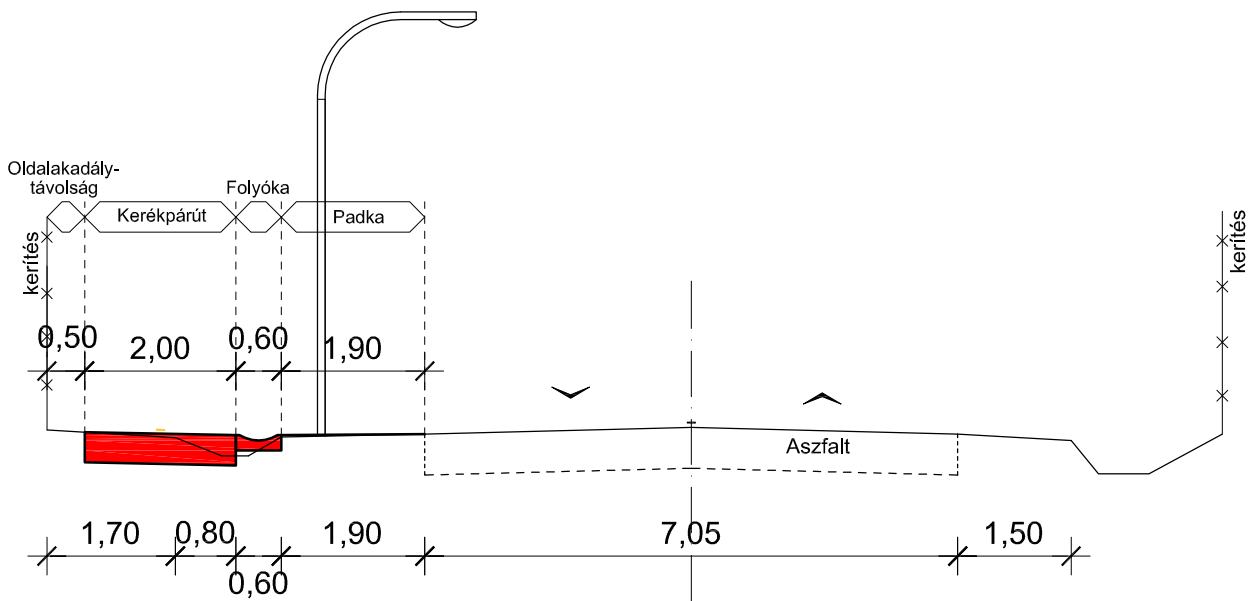
2

Vépi út II.



3

Vépi út III.

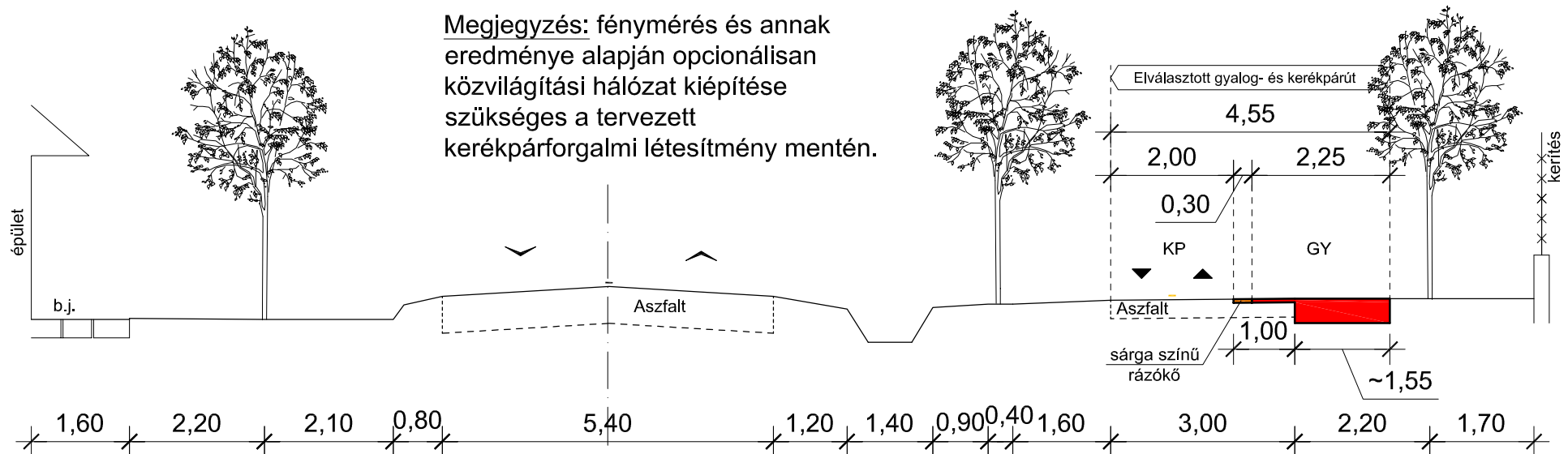


4

Jáki út I.

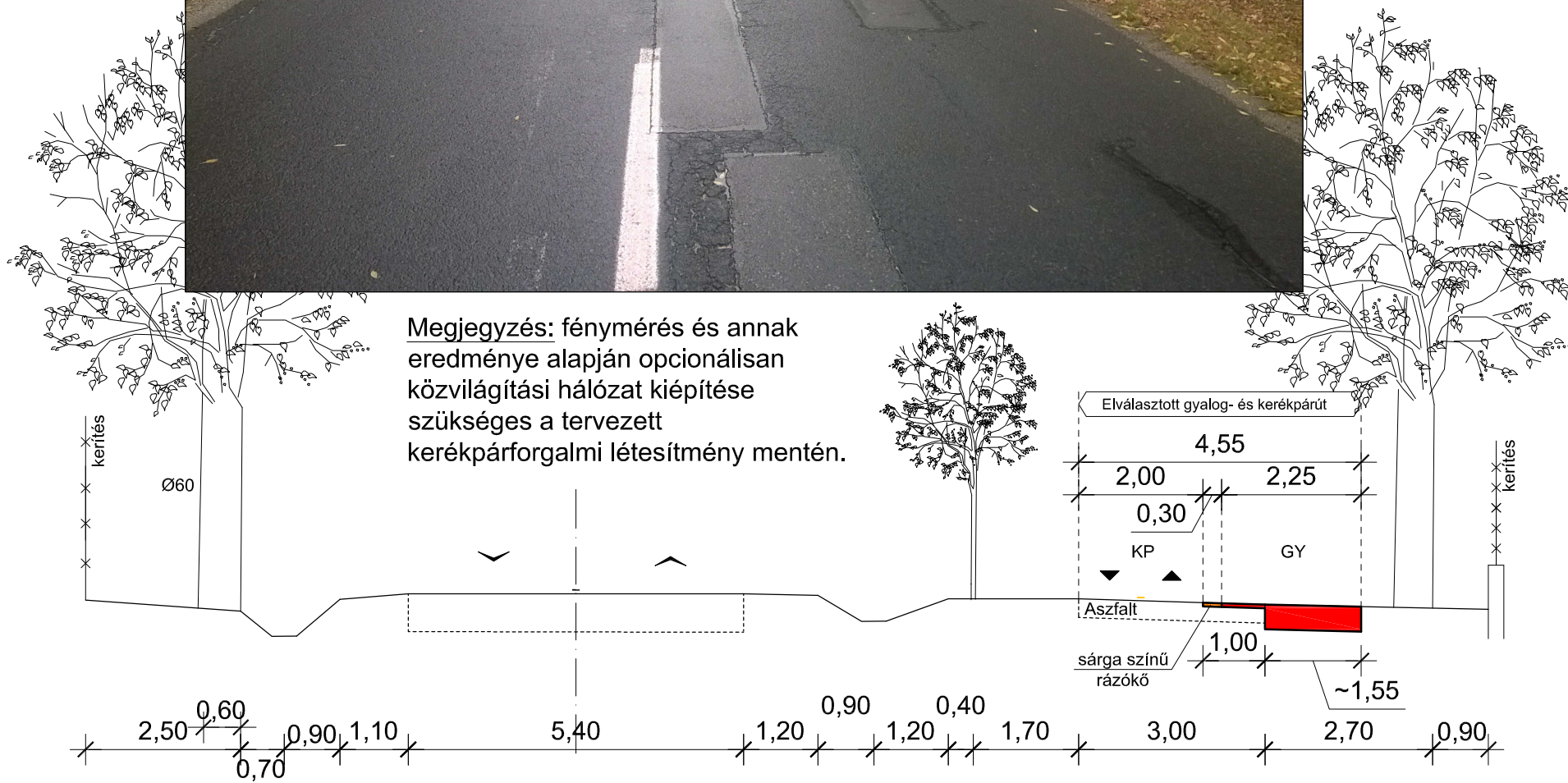


Megjegyzés: fénymérés és annak eredménye alapján opcionálisan közvilágítási hálózat kiépítése szükséges a tervezett kerékpárforgalmi létesítmény mentén.



5

Jáki út II.



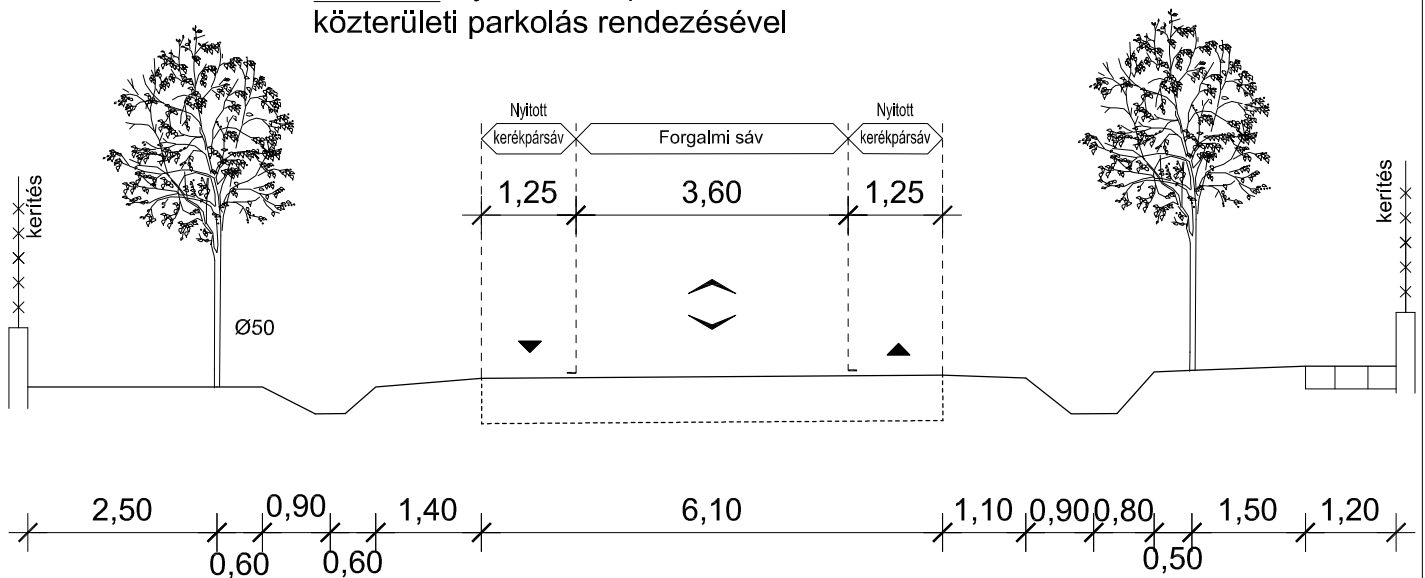
Megjegyzés: fénymérés és annak eredménye alapján opcionálisan közvilágítási hálózat kiépítése szükséges a tervezett kerékpárforgalmi létesítmény mentén.

6

Alsóhegyi út



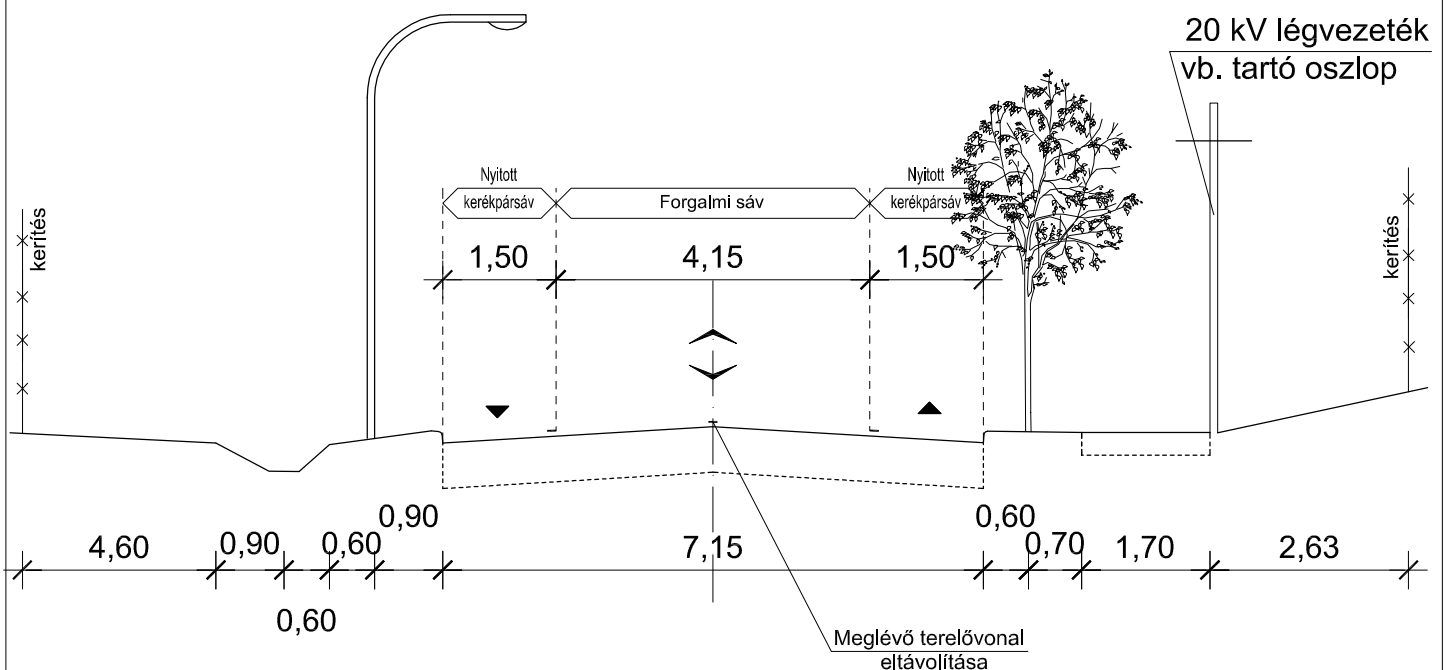
Javaslat: Nyitott kerékpársáv, a közterületi parkolás rendezésével



Ferenczy István utca



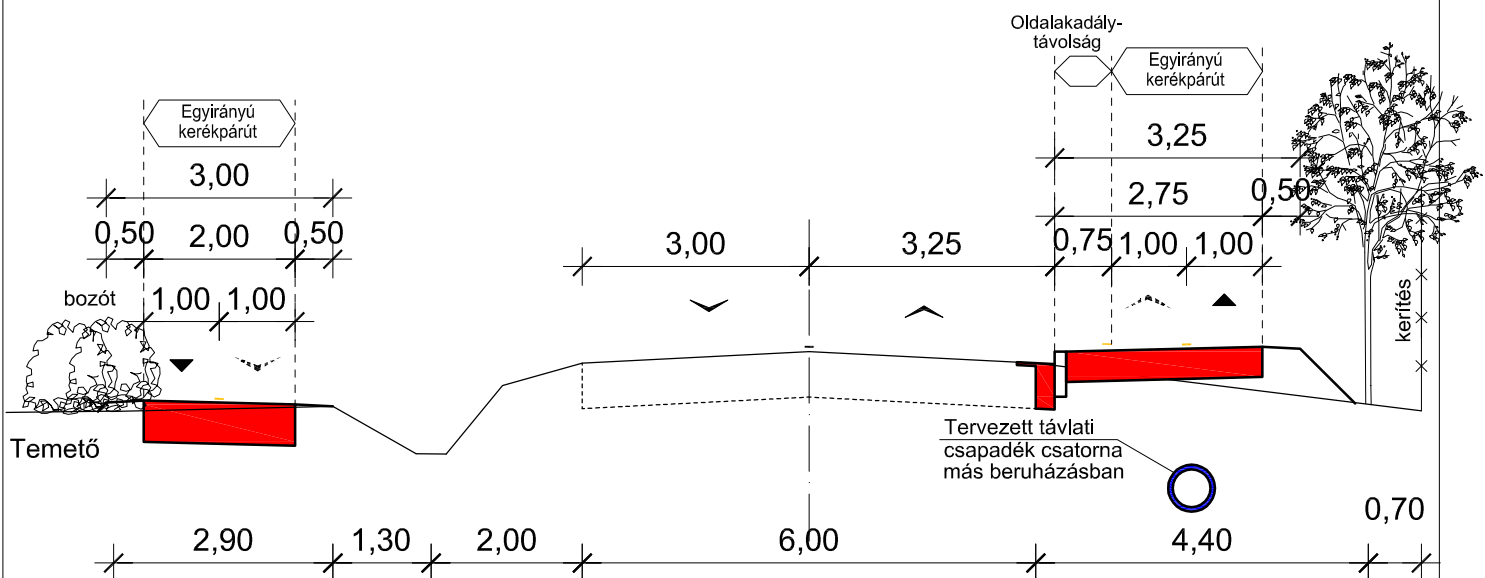
Javaslat: Nyitott kerékpársáv, a közterületi parkolás megtiltásával, 40 km/h sebesség korlátozással



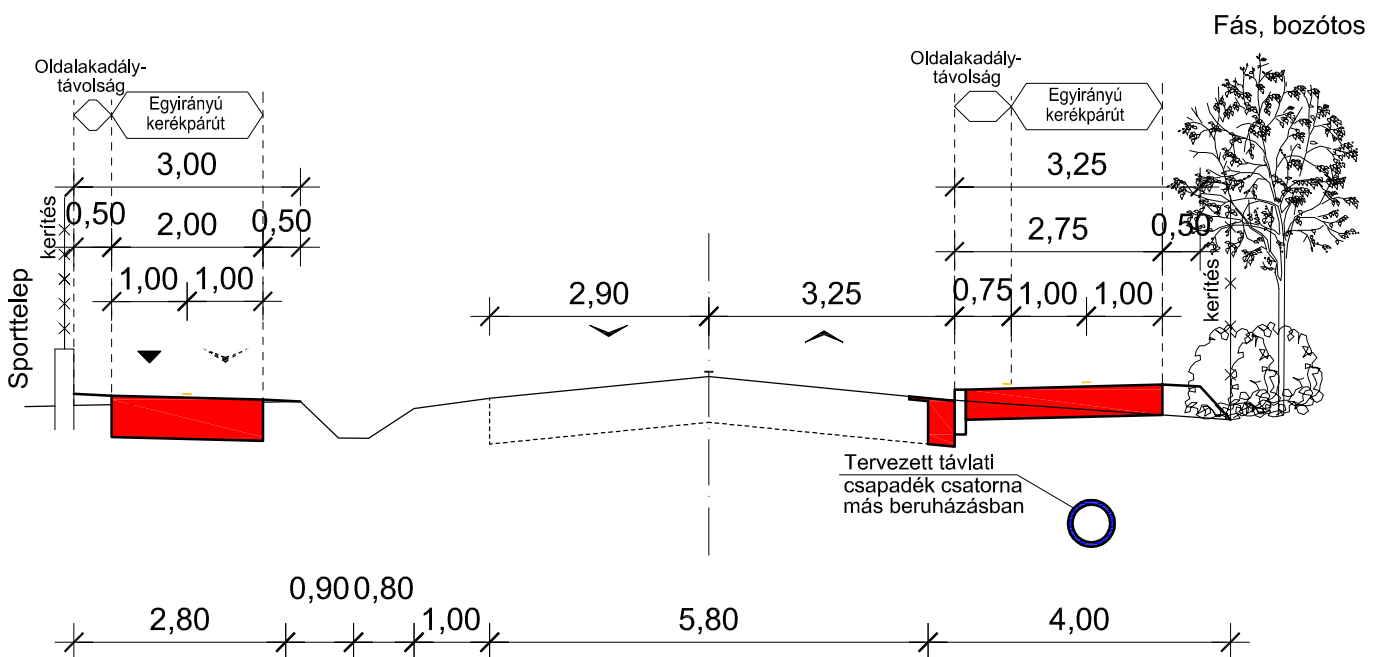
Nárai Külső út I.



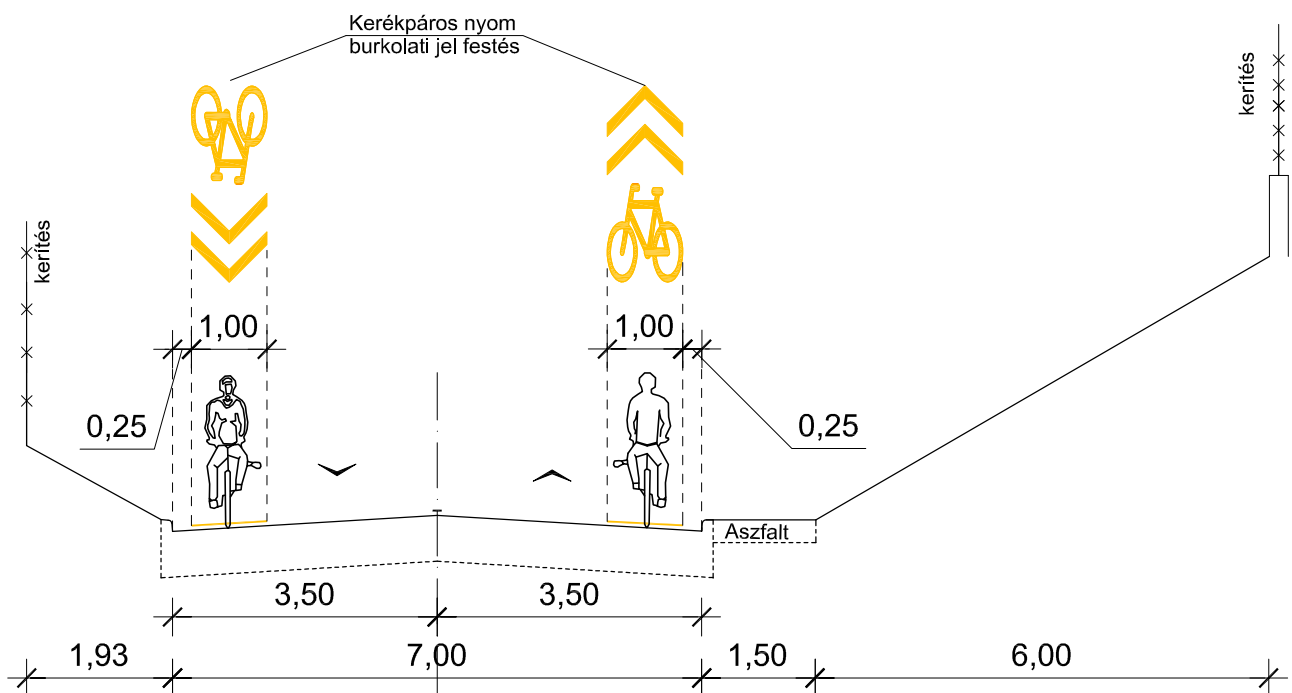
Javaslat: A temető mentén lábazatos kerítés kiépítése is indokolt a kedvezőbb magassági elrendezés érdekében



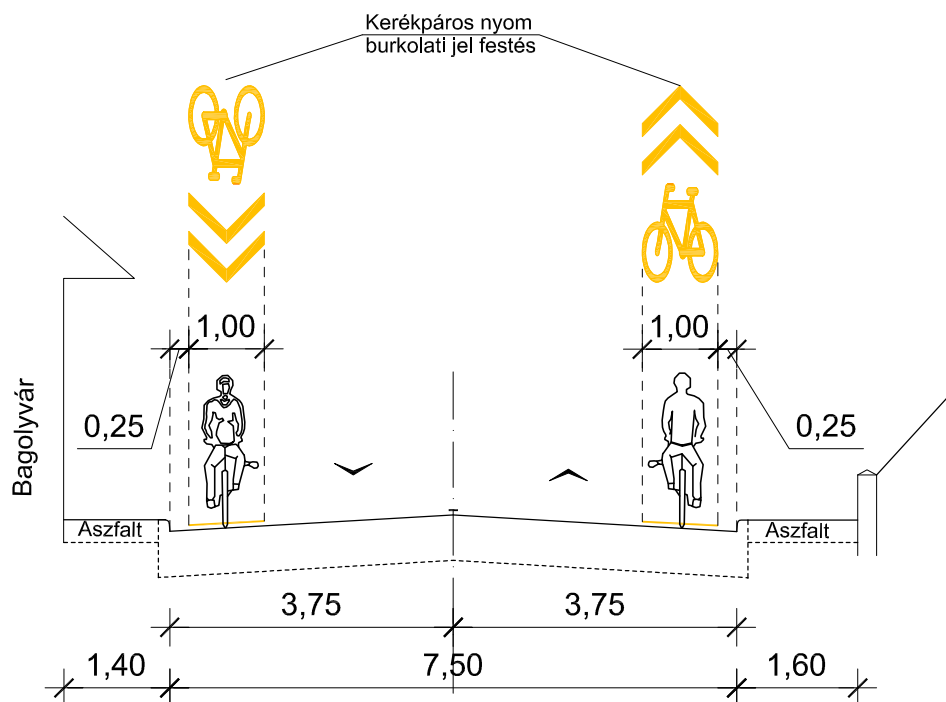
Nárai Külső út II.

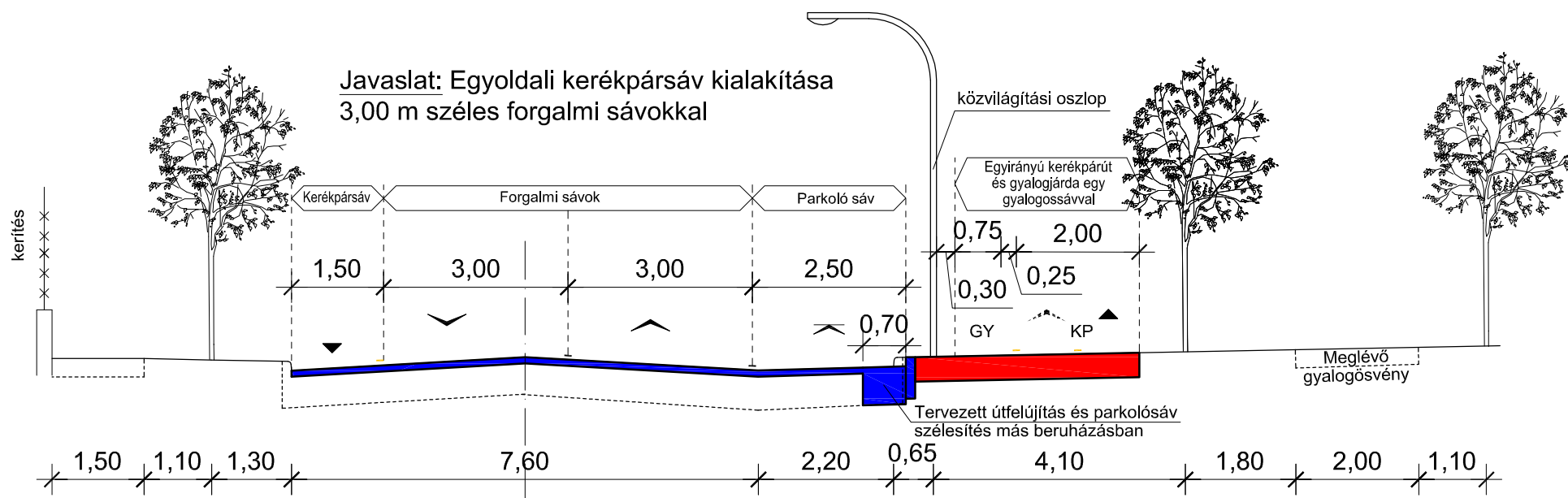


Nárai Külső út III.

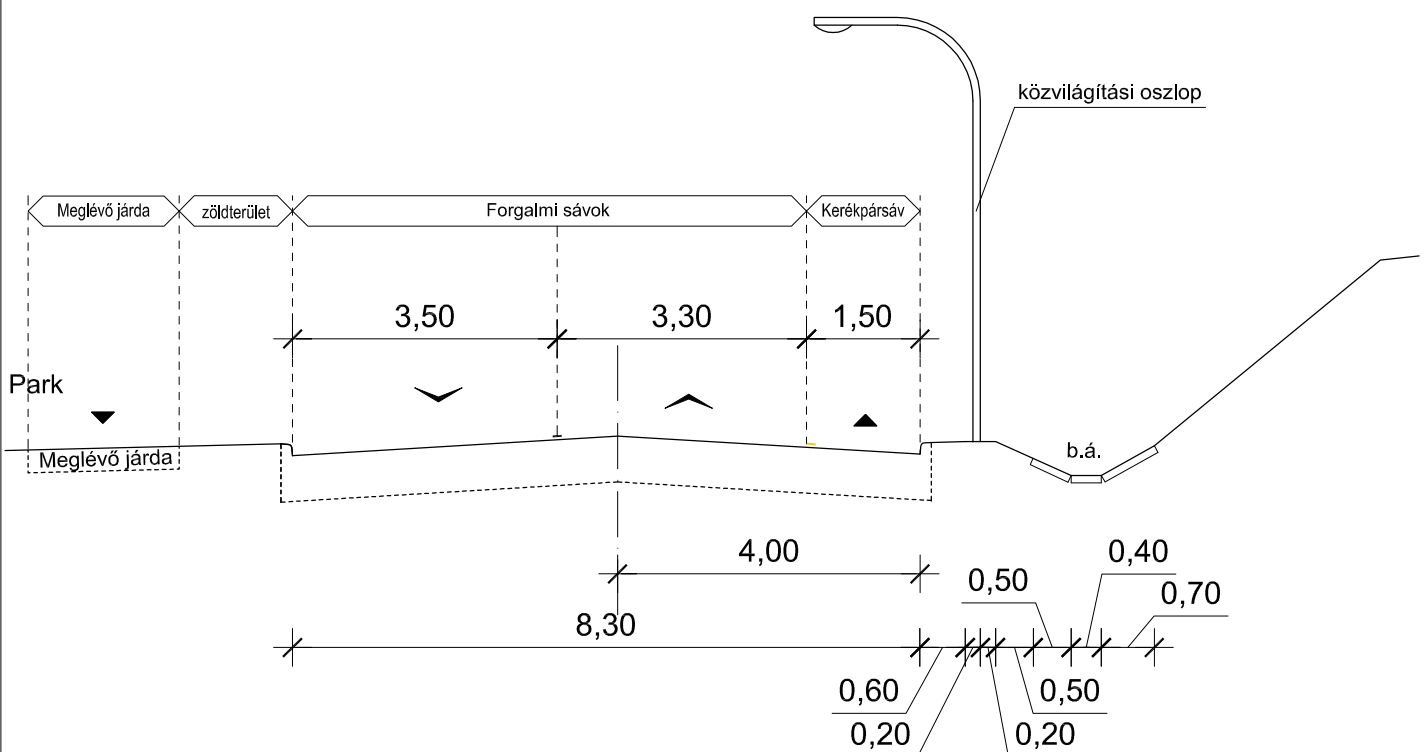


Nárai Külső út IV.



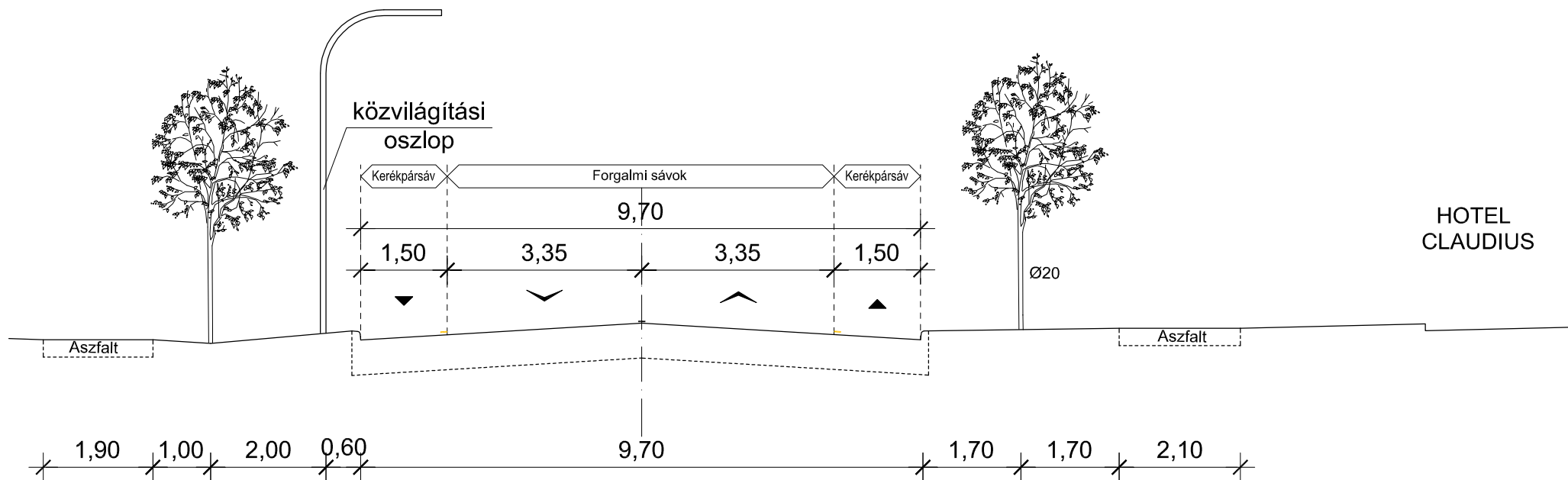


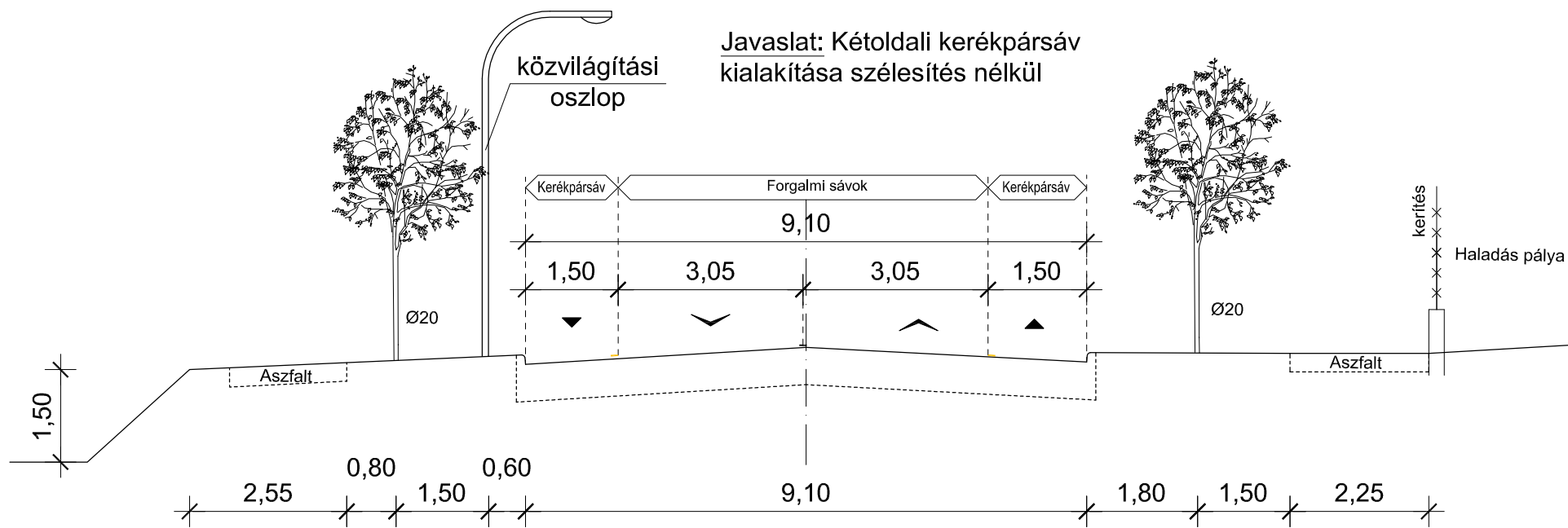
Jókai Mór utca II.



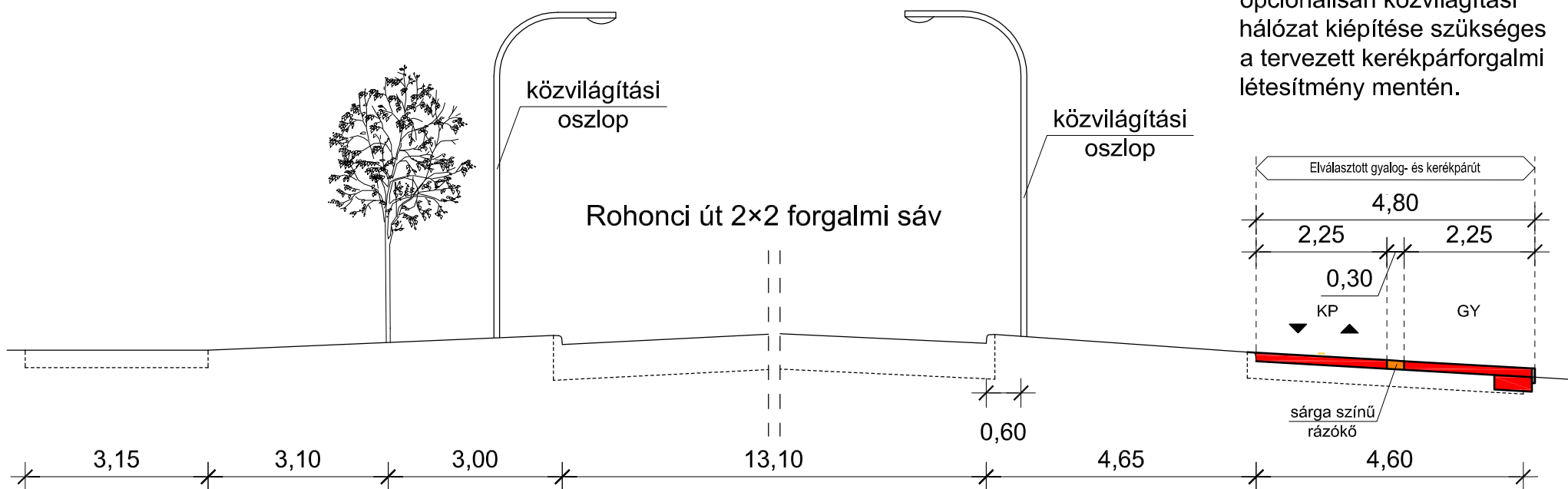

14

Bartók Béla körút I.





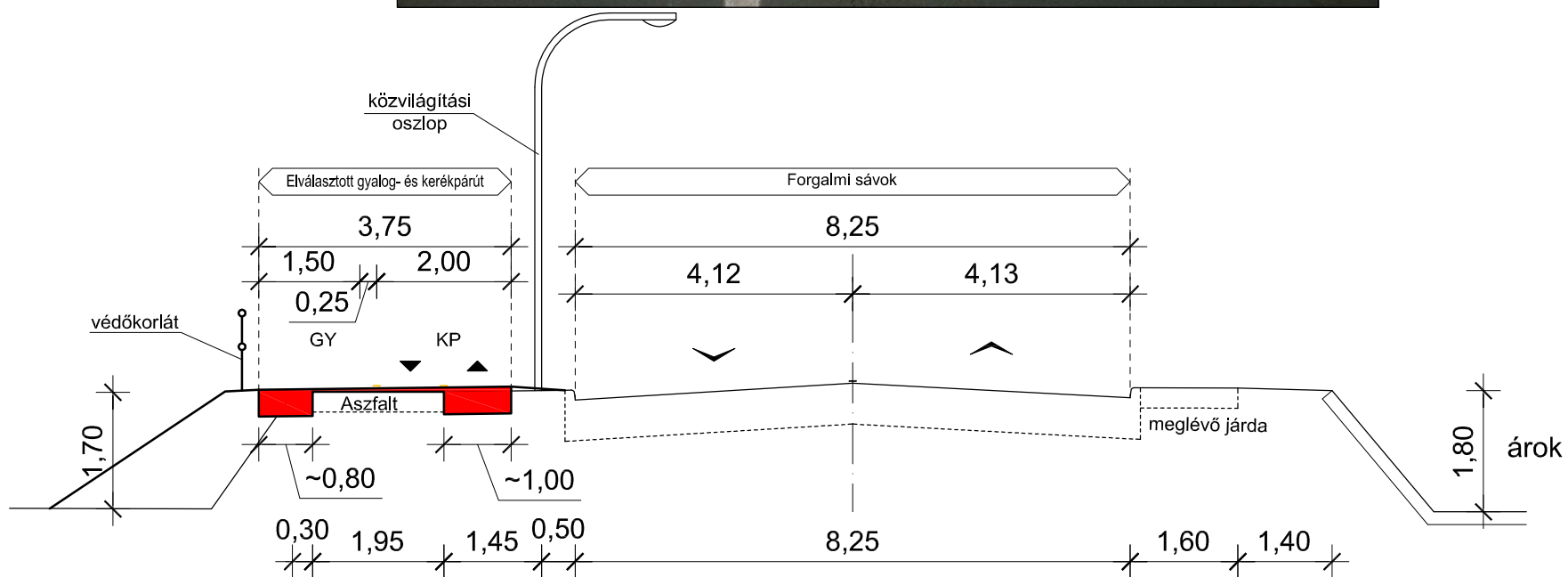
Rohonci út

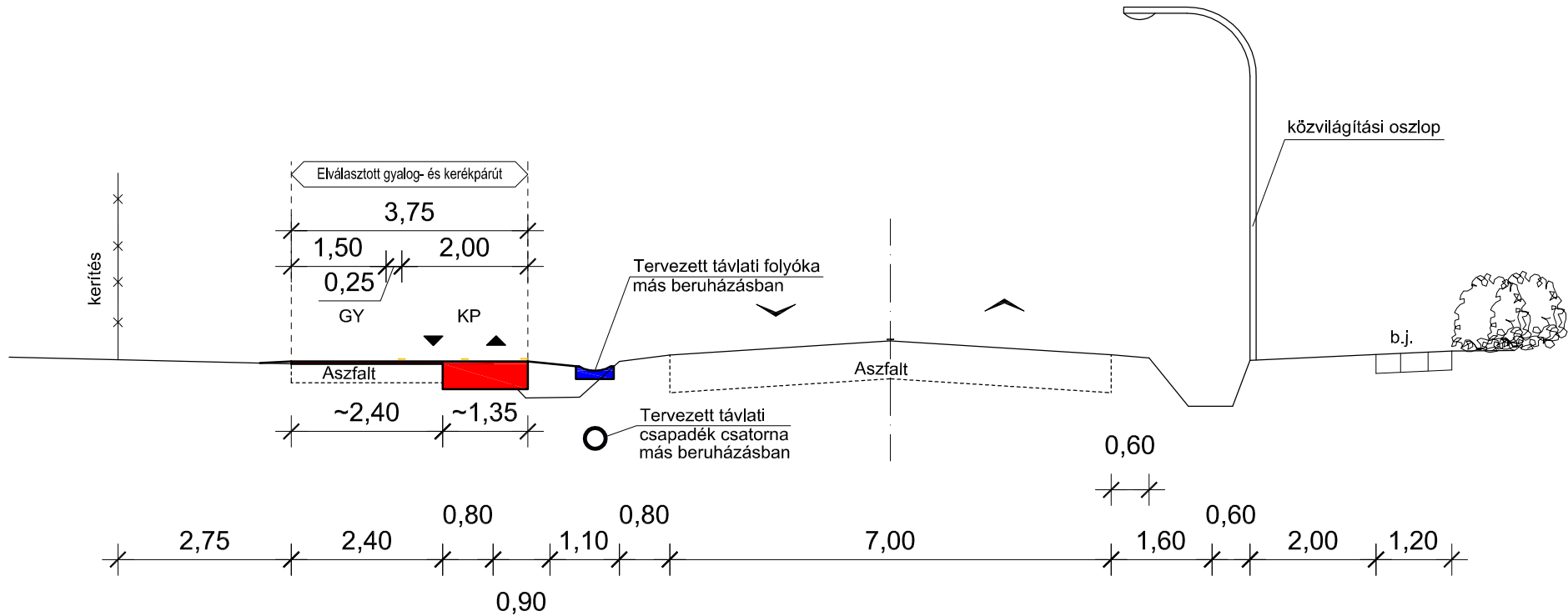


Megjegyzés: fénymérés és annak eredménye alapján opcionálisan közvilágítási hálózat kiépítése szükséges a tervezett kerékpárforgalmi létesítmény mentén.

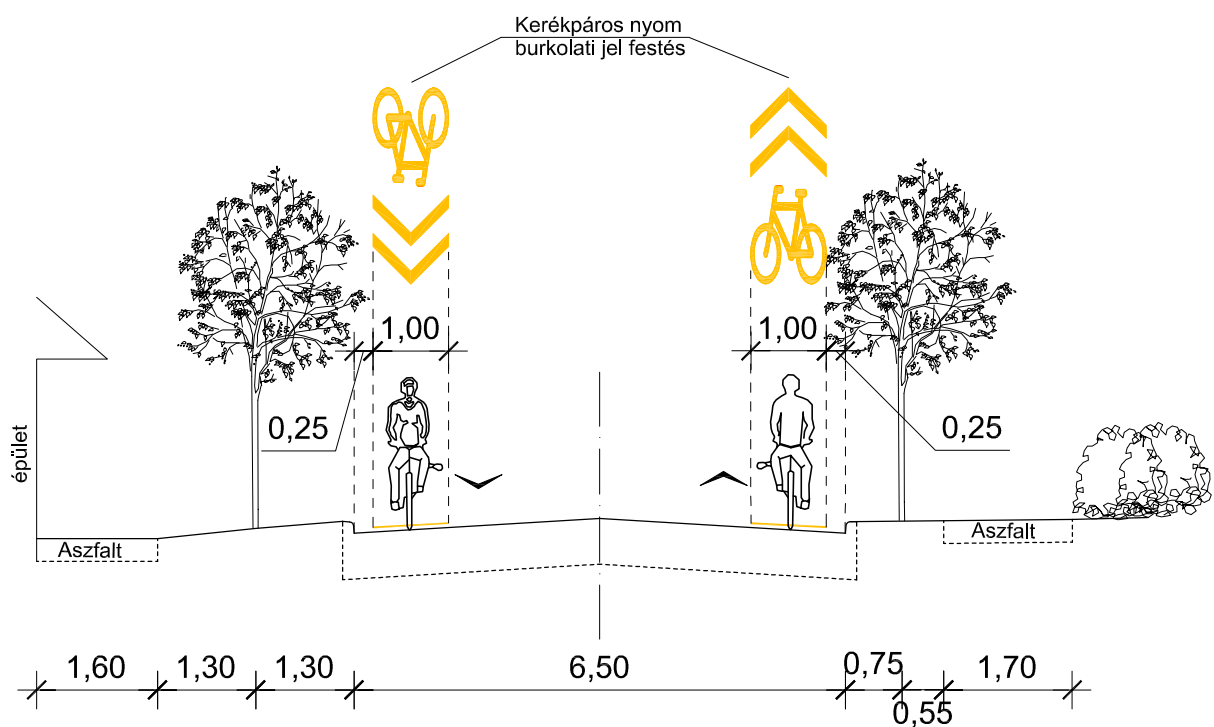
17

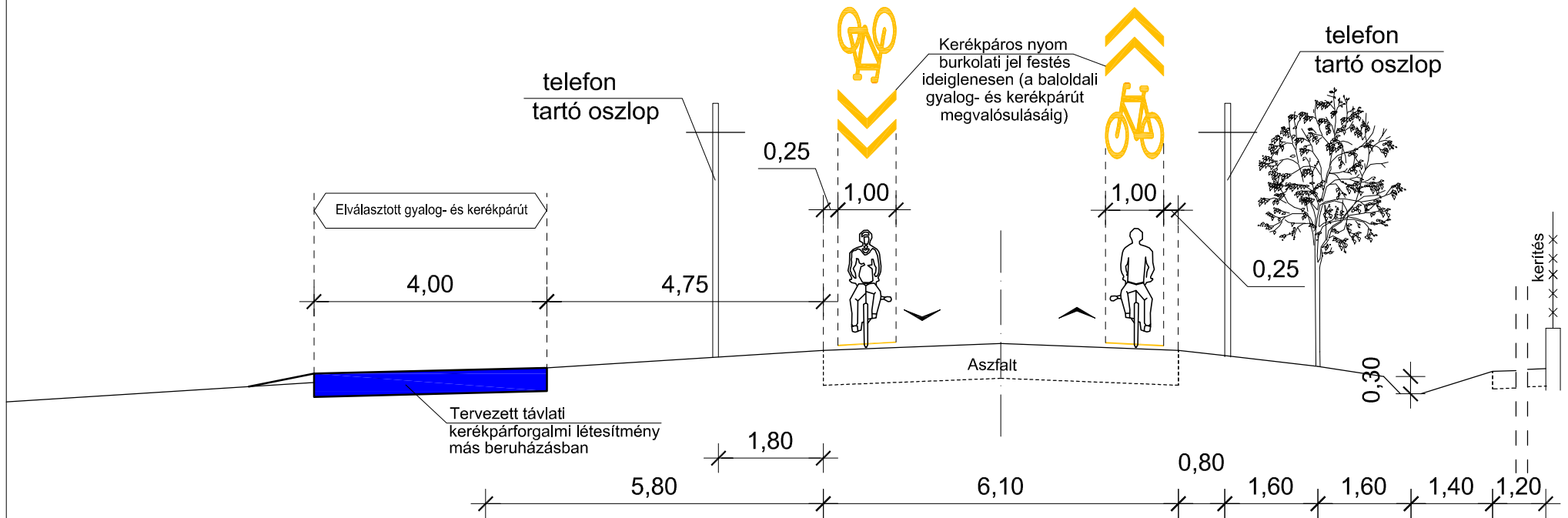
Szent Imre herceg utca I.



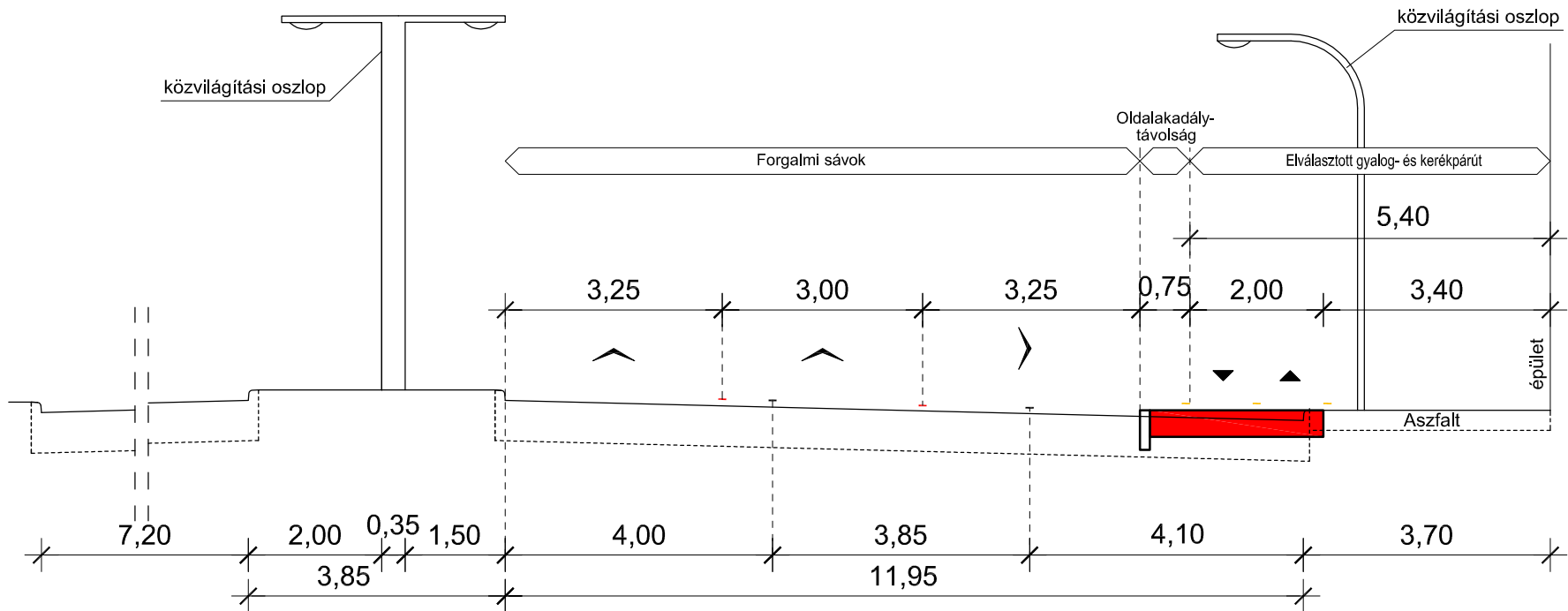


Maros utca

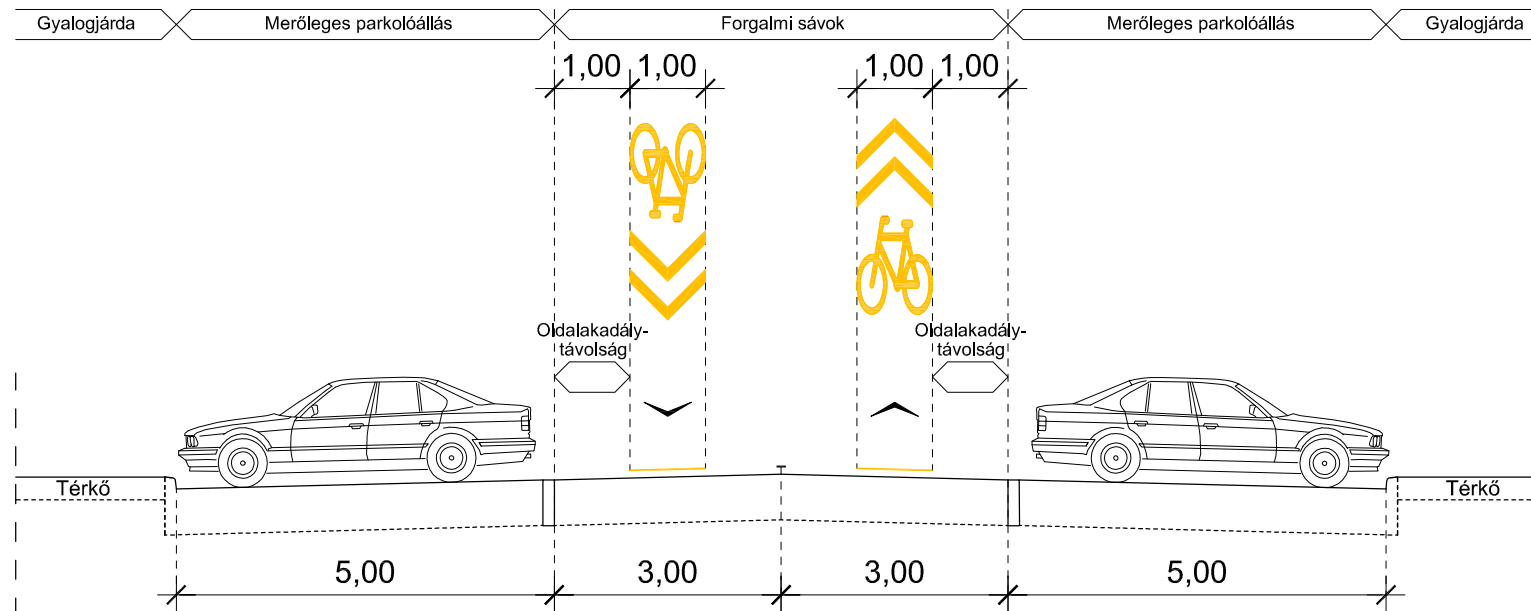




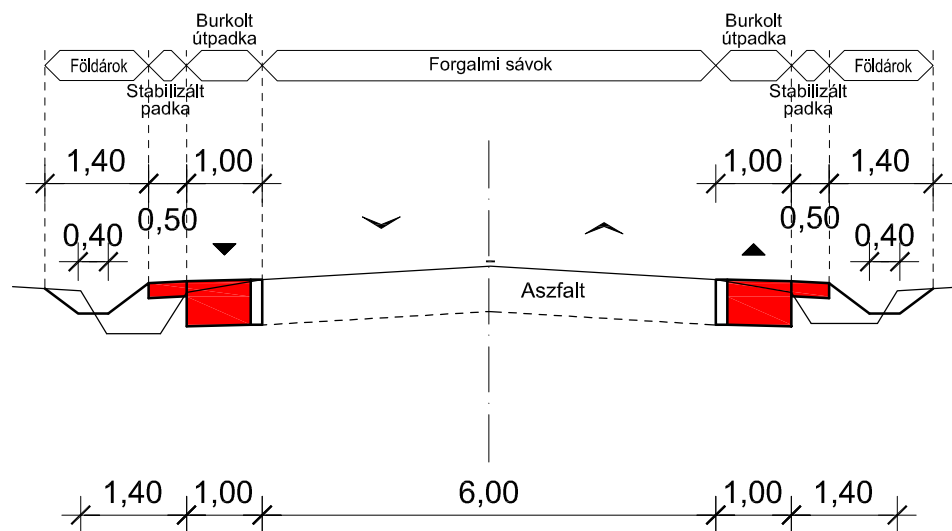
Szent Márton utca I.



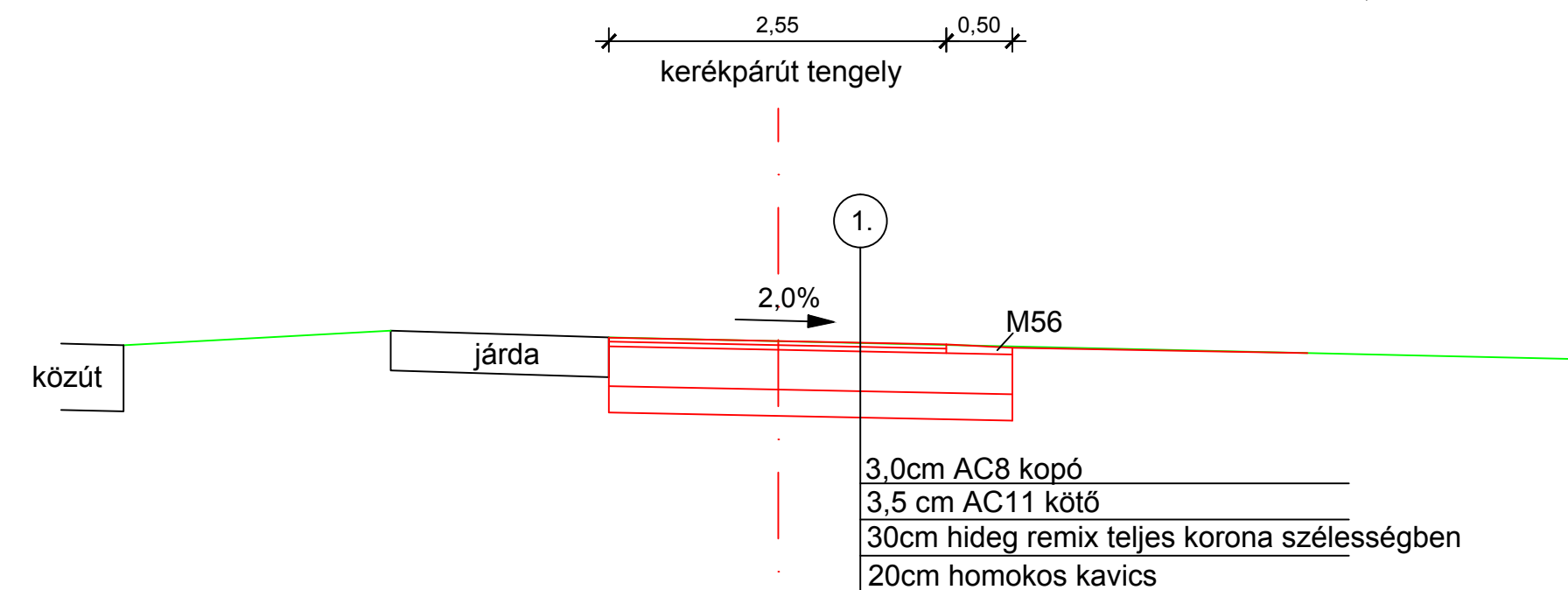
Szent Márton utca II.



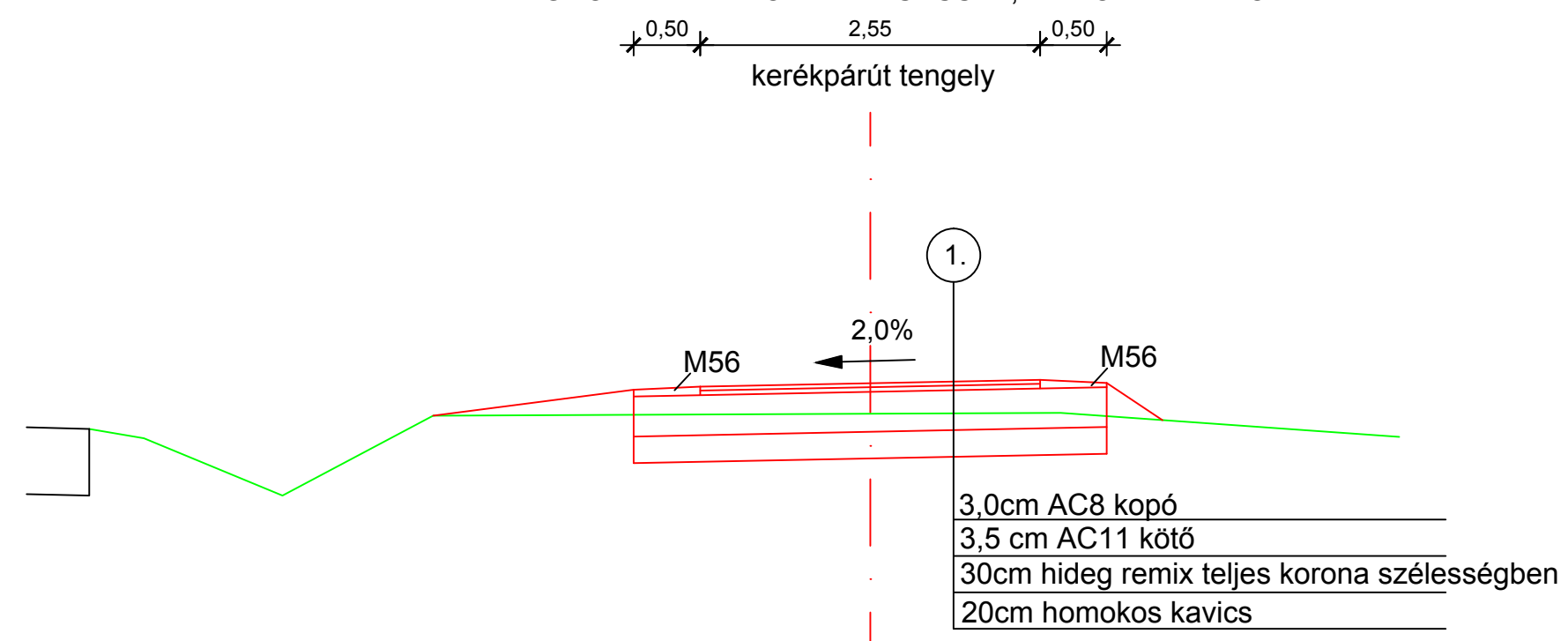
Dolgozók útja



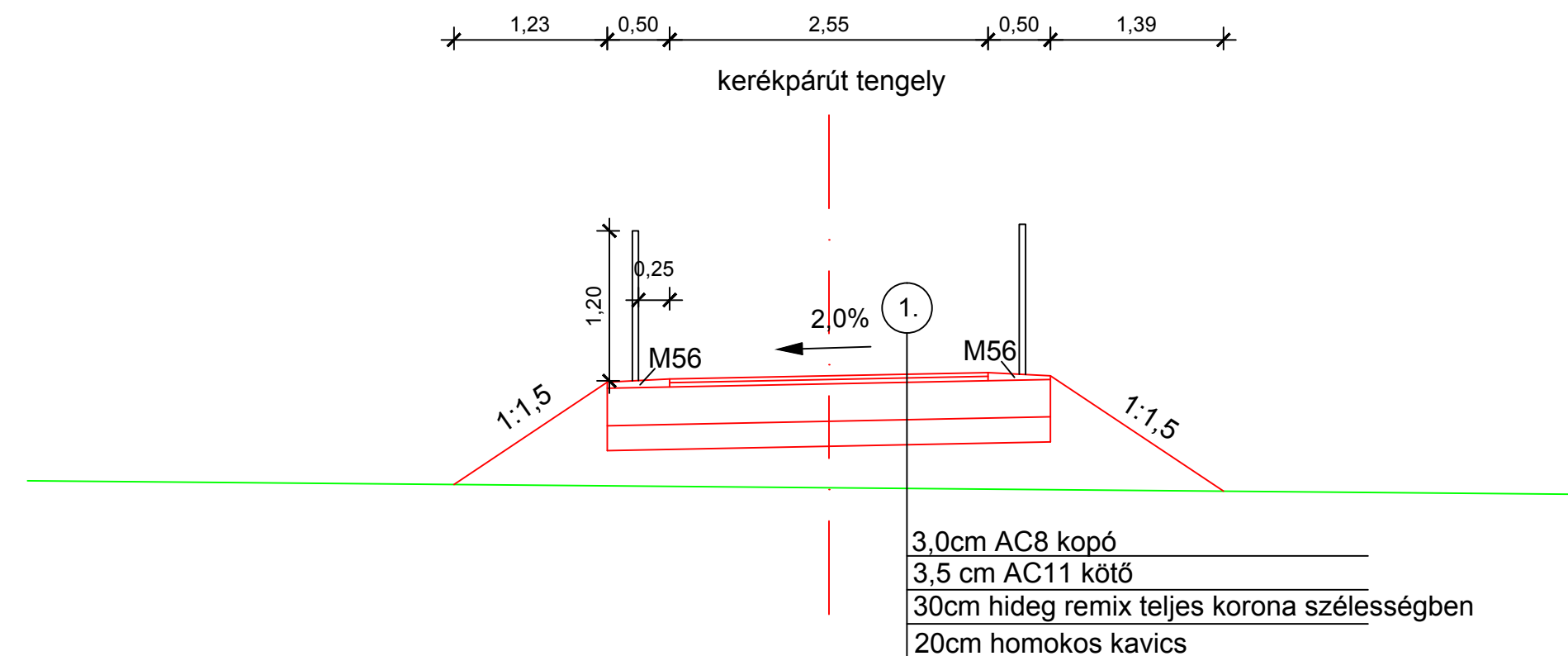
TERVEZÉSI SZAKASZ ELEJÉN EGYOLDALI JOBB OLDALI ESÉssel, JÁRDA MELLETT VEZETVE



EGYOLDALI BAL OLDALI ESÉssel, BAL OLDALI ÁROKKAL

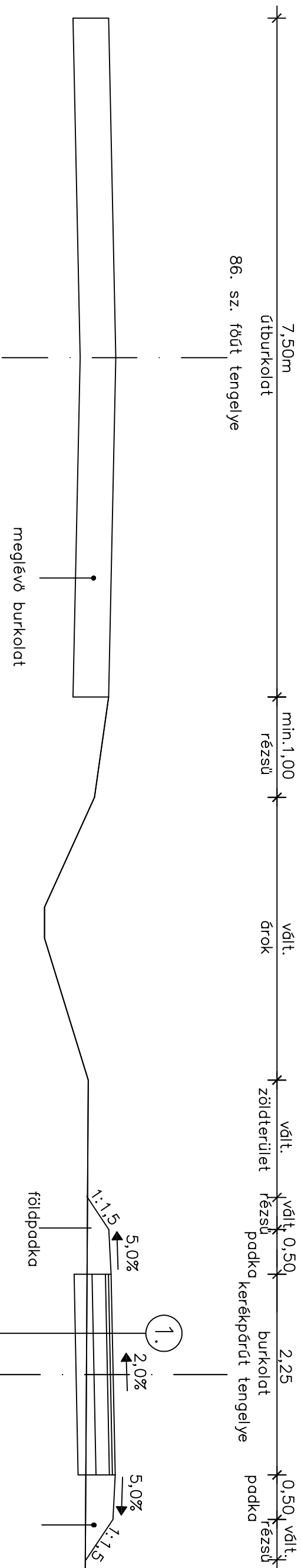


EGYOLDALI BAL OLDALI ESÉssel, BOGÁCA-ÉR KERESZTVEZÉSE ELŐTT, TÖLTÉSBEN VEZETVE, KERÉKPÁROS KORLÁTTAL



ÉPÍTETŐ:	Szombathely MJV Önkormányzata 9700, Szombathely, Kossuth Lajos u. 1.		
TERVEZŐ:	ÚTMESTERVEK Kft. 9700 Szombathely, Szinese major 01113/3. hrsz. Tel.:70/425-5112		
SZAKASZLEÍTESÍTMÉNY:	Szombathely- Vép közötti kerékpárút építése Szombathelyi szakasz	TERVSZÁM:	ÚTM-27/2020
TERVFÁZIS:	Engedélyezési és kiviteli terv	RAJZSZÁM:	U . 5
SZAKÁG:	ÚTÉPÍTÉS	TERVEZŐ:	Horváth László KÉ-K/18-0455
MEGNEVEZÉS:	Mintakeresztszelvények	ALÁÍRÁS:	
KIADÁS:	I.	DÁTUM:	2020.07
		MÉRÉ TARÁNY:	M1:50

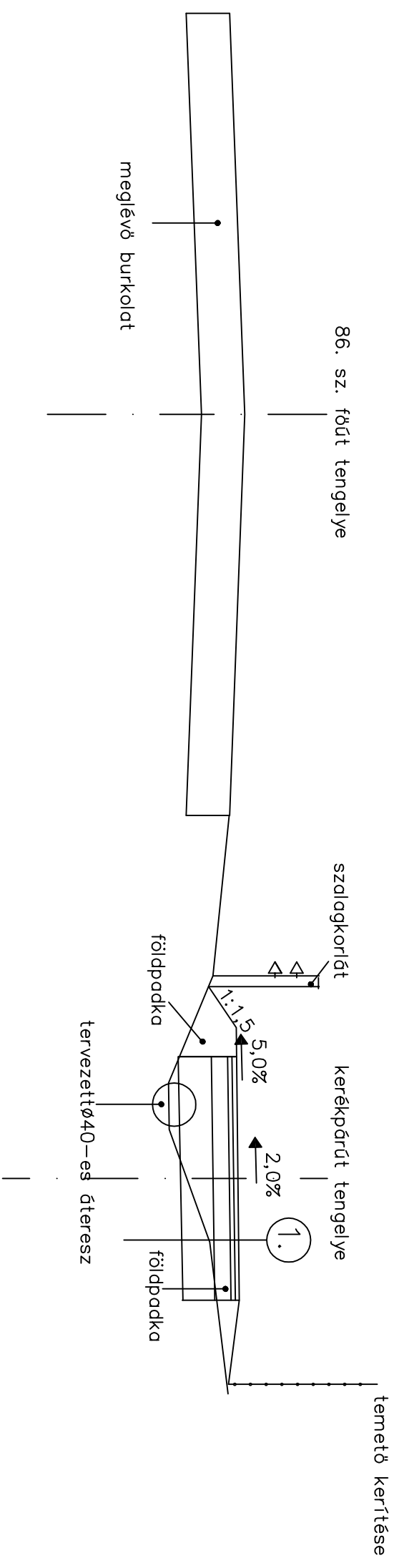
ÁLTALÁNOS



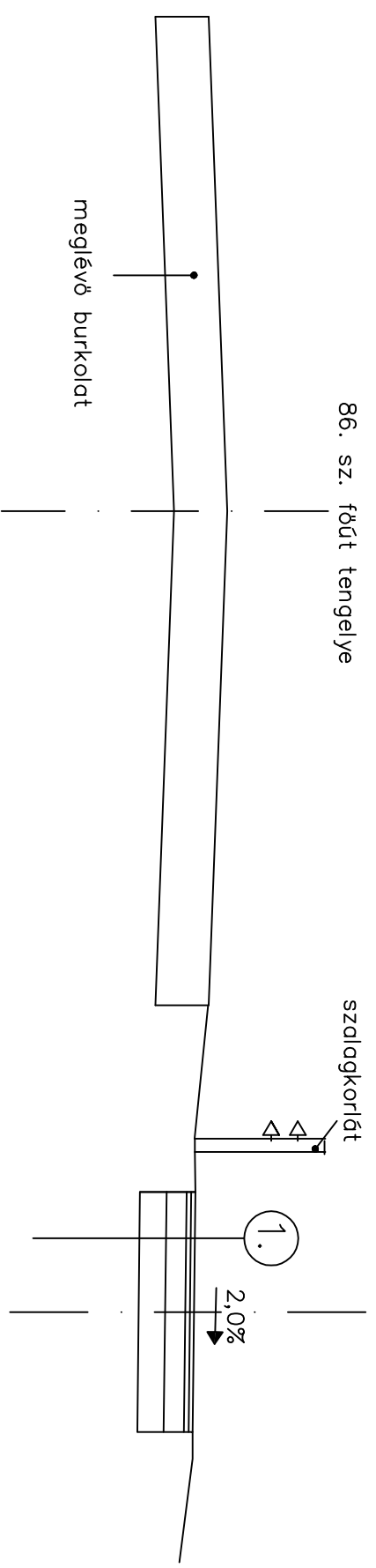

TEMETŐNÉL



- 3,0cm AC 8 j. aszfalt kopórteteg
- 3,5cm AC 11 j. aszfalt kötőréteg
- 15cm FZKA alaprtegeg hideg remix eljárás
- 20cm homokos kavics védőréteg



VASÚTI ÁTVEZETÉS KÖRÜL



MÉGBÍZÓ:	Szombathely MJV. Önkormányzata		
	Szombathely Kossuth L. u. 1-3		
TERVEZŐ:	ÚTMESTERVEK Kft.		
	9600 Sárvár, Rábasömjéni u. 11. Tel.:70/425-5112		
SAKASZLEÍTESÍMÉNY:	Szombathely és Balogunyom településeket összekötő kerékpárút szakasz tervezése	TERVSZÁM:	UTM-50/2017
TERVFÁZIS:	KIVITELI TERV	RAJZSZÁM:	U . 4
SAKÁG:	ÚTÉPÍTÉS	TERVEZŐ:	Horváth László
MEGNEVEZÉS:	Mintakeresztszelvények	ALÁÍRÁS:	KÉ-K/18-0455
KIADÁS:	II.	DÁTUM:	2019. 07.
		MÉRÉRTÁRÁNY:	M1:50