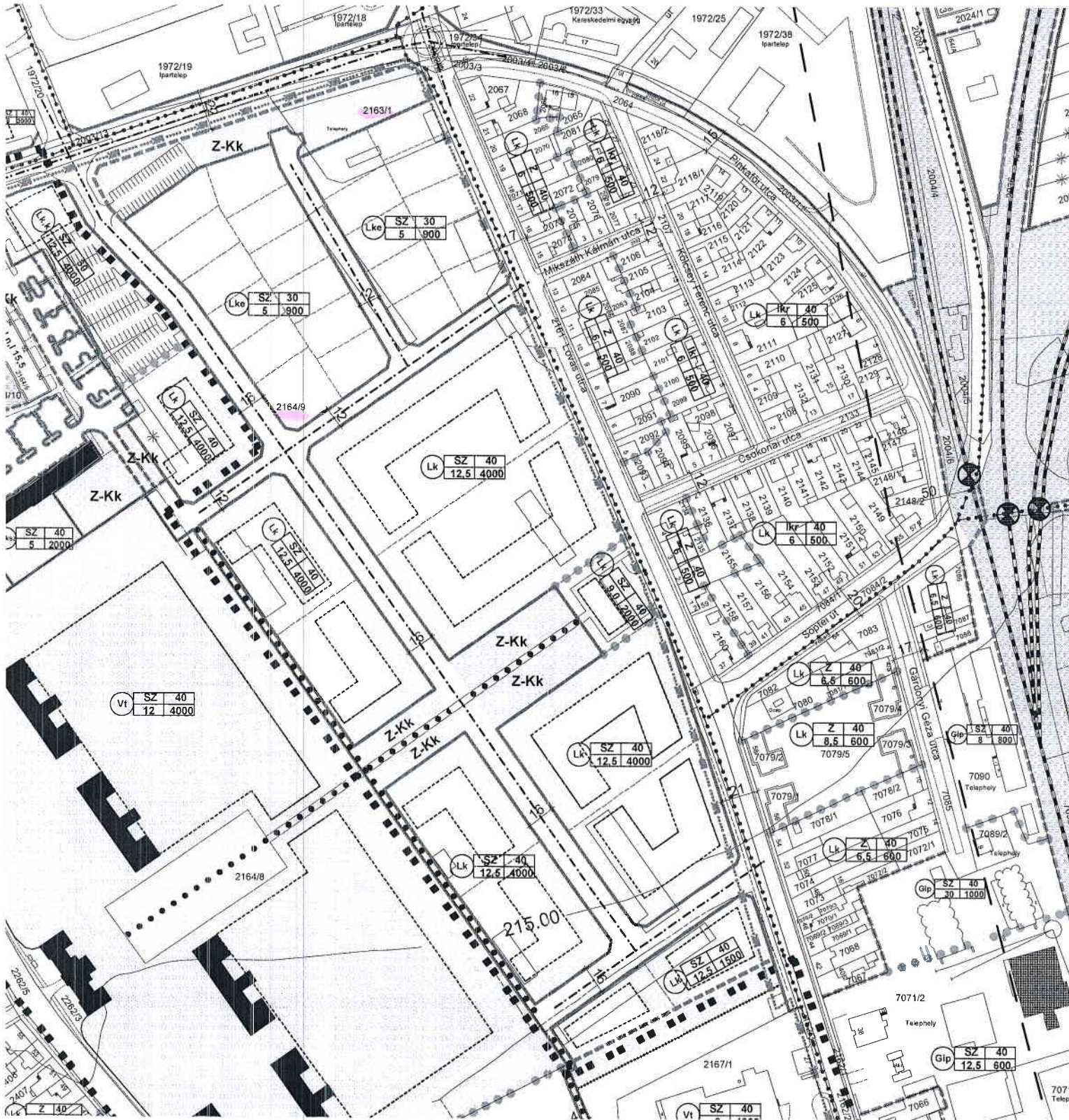


Felhívjuk szíves figyelmüket, hogy a térképi és egyéb adatok TÁJÉKOZTATÓ JELLEGŰEK, a szakhatósági és térképi adatszolgáltatást nem helyettesítik.





BOSÁT u.

11786/22



Felhívjuk szíves figyelmüket, hogy a térképi és egyéb adatok TÁJÉKOZTATÓ JELLEGŰEK, a szakhatósági és térképi adatszolgáltatást nem helyettesítik.

Polgári közlekedési megfigyelés

Lke 5,5 900



14516/44

KALASZTÓ

1:2000



Má

14513/12
Z-Kp

Lke	0	30
	4.5	900

Lke	0	30
	4.5	900

Lk	SZ	30
	5.5	900

Lke	0	30
	4.5	900

Lke	0	30
	4.5	900

Lke	0	30
	4.5	900

Lke	0	30
	4.5	900

200.00

Z-Kp



NYELV Pf. 84.
31-33. 2014

Száma: 80013410/2014



(4425/2) közút

közút
(4425/5)

4425/4
szabadidő központ

(4634) közút

4640-
közút

4639/1

4639/4

4641/4

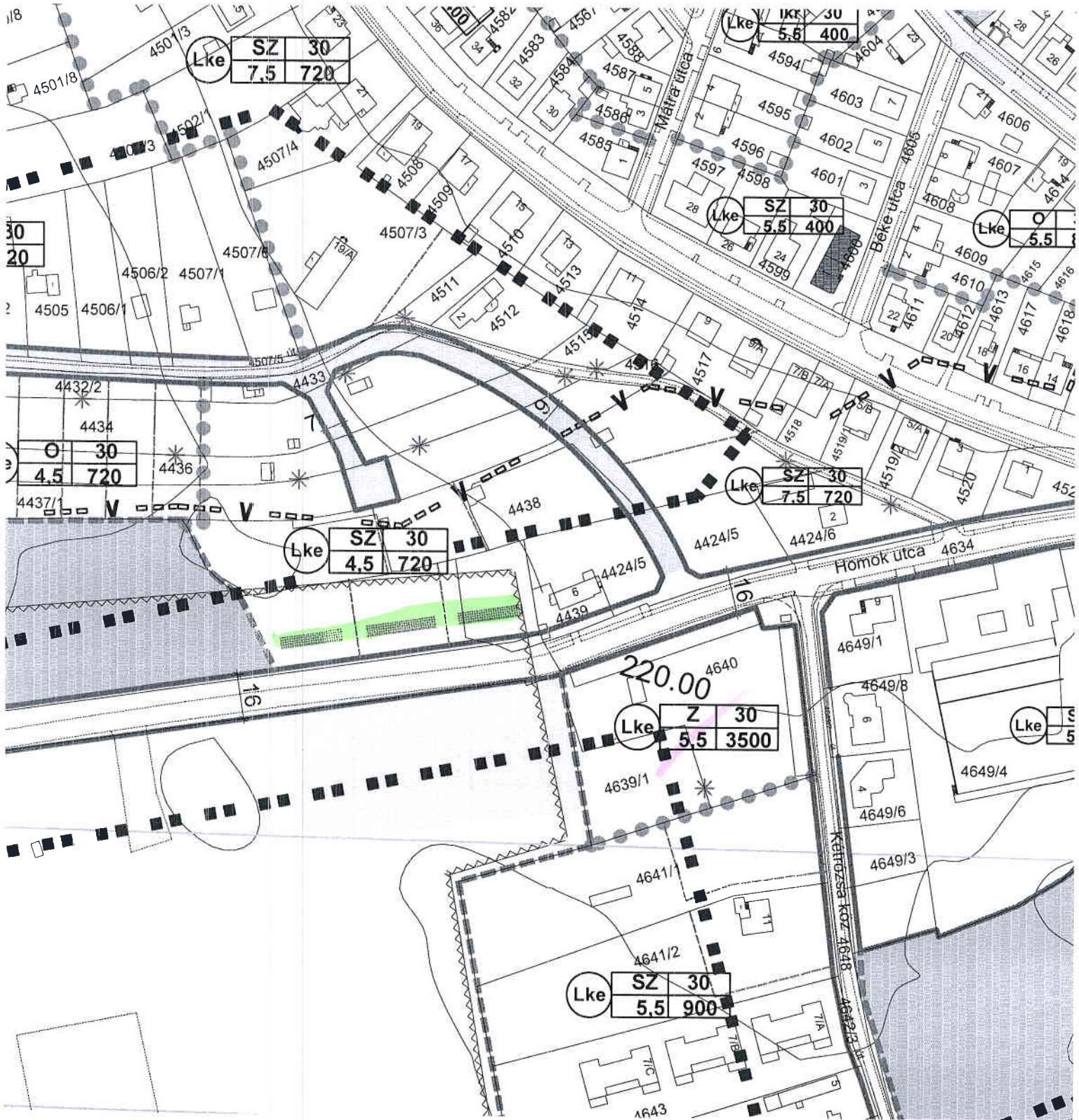
13

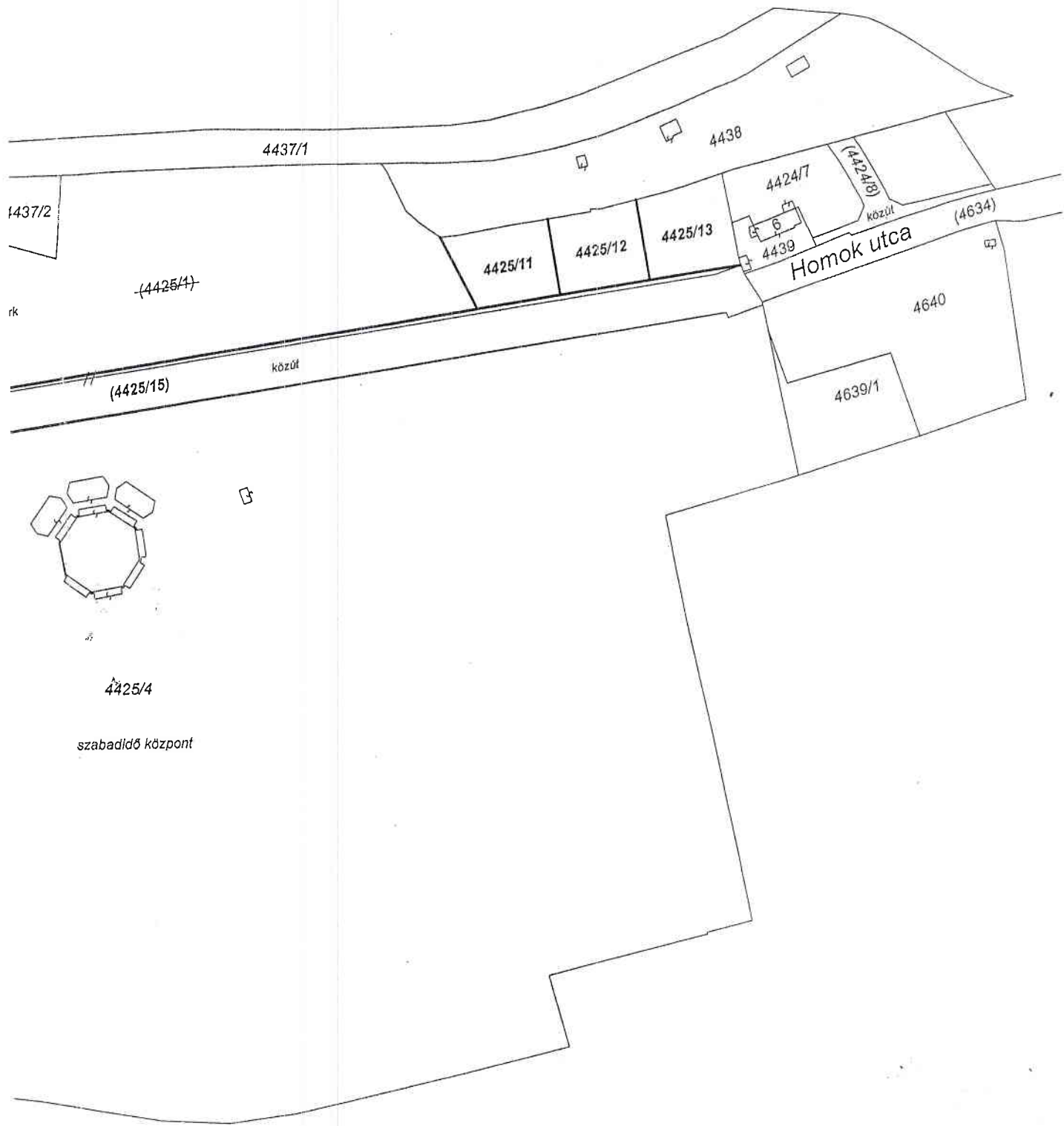
4641/3

Homok utca

Kétrózsza köz

(4648)





4437/2

rk

(4425/1)

(4425/15)

közút

4425/11

4425/12

4425/13

4424/7

6

4439

(4424/8)

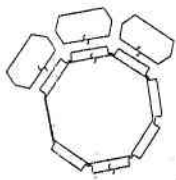
közút

Homok utca

(4634)

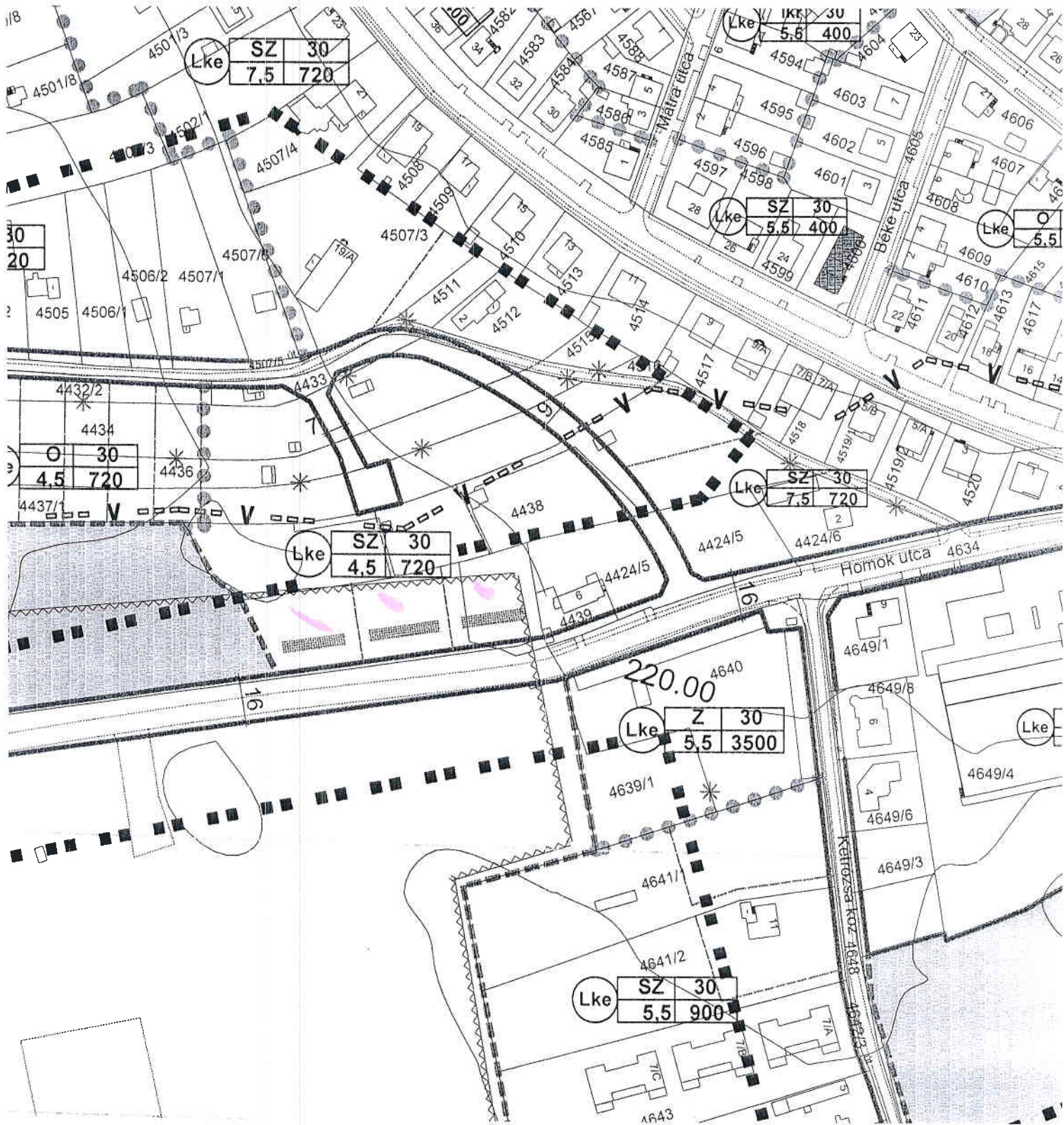
4640

4639/1



4425/4

szabadidő központ

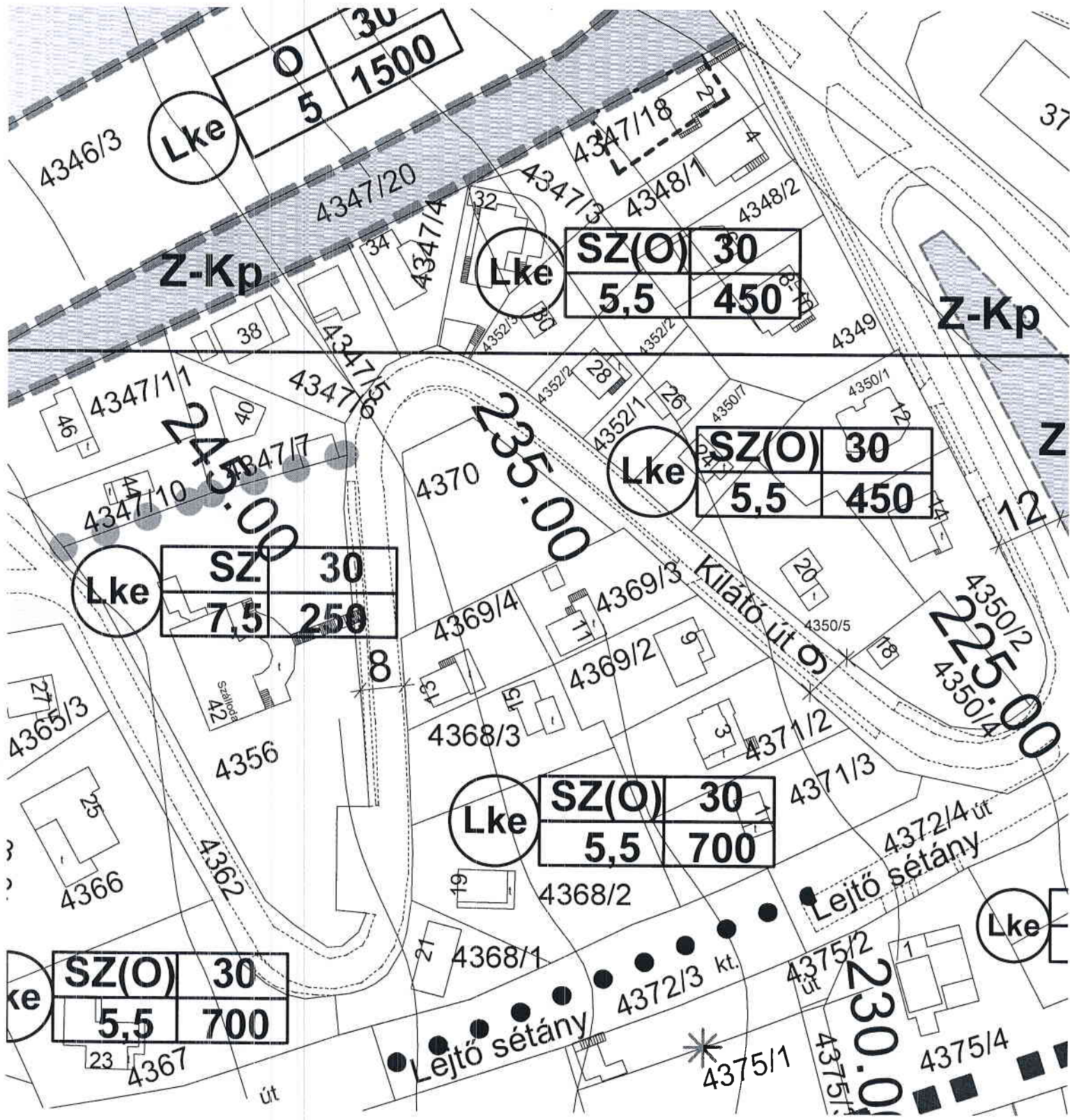


4370

12

1:1000





Lke	0	30
	5	1500

Lke	SZ(O)	30
	5,5	450

Lke	SZ(O)	30
	5,5	450

Lke	SZ	30
	7,5	250

Lke	SZ(O)	30
	5,5	700

ke	SZ(O)	30
	5,5	700

Lke		

230:00

225:00

235:00

230:00

Lejtő sétány

Lejtő sétány

4375/1

4375/2 út

4375/4

Kilátó út

Z-Kp

Z-Kp

Z

út

4346/3

4347/20

4347/18

4348/1

4348/2

4347/11

4347/15

4370

4352/1

4350/1

4350/1

4347/10

4347/16

4369/4

4369/3

4350/5

4350/2

4350/4

4365/3

4356

4368/3

4369/2

4371/2

4350/2

4350/4

4366

4362

4368/3

4369/2

4371/2

4371/3

4368/2

4368/1

4372/3 kt.

4375/2 út

4372/4 út

Lke

4367

út

4375/1

4375/2 út

4375/4

12914 Oroszlán u.



Felhívjuk szíves figyelmüket, hogy a térképi és egyéb adatok TÁJÉKOZTATÓ JELLEGŰEK, a szakhatóság és térképi adatszolgáltatási nem helyettesítik.

Má

Eg

Má

Lke SZ 30
4.5 800

Lke SZ 30
4.5 800

Lke SZ 30
4.5 800

Lke SZ 30
4.5 800

Lke O 30
4.5 700

Lke O 30
4.5 900

Lke O 30
4.5 900

Lke SZ 30
4.5 900

Lke SZ 30
4.5 800

Lf O 20
5.5 900

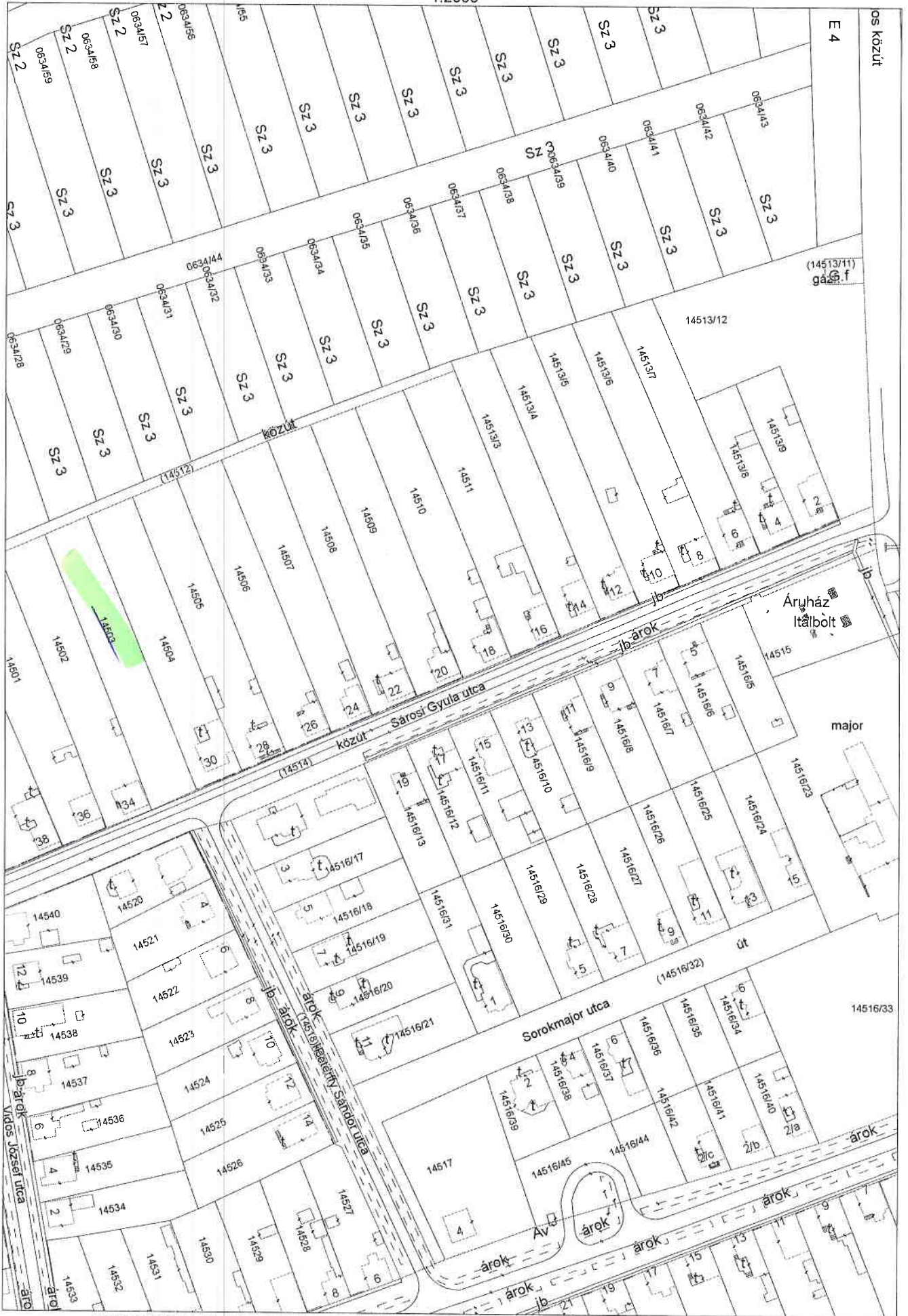
Lf O 20
4.5 900

Lke SZ 30
4.5 800

Lk SZ 20
7.5 3000



1:2000



Felhívjuk szíves figyelmüket, hogy a térképi és egyéb adatok TÁJÉKOZTATÓ JELLEGŰEK, a szakhatósági és térképi adatszolgáltatást nem helyettesítik.



Má

Z-Kp

Lke	O	30
	4.5	900

Lke	O	30
	4.5	900

Lk	SZ	30
	5.5	900

Lke	O	30
	4.5	900

Lke	O	30
	4.5	900

Lke	O	30
	4.5	900

Lke	O	30
	4.5	900

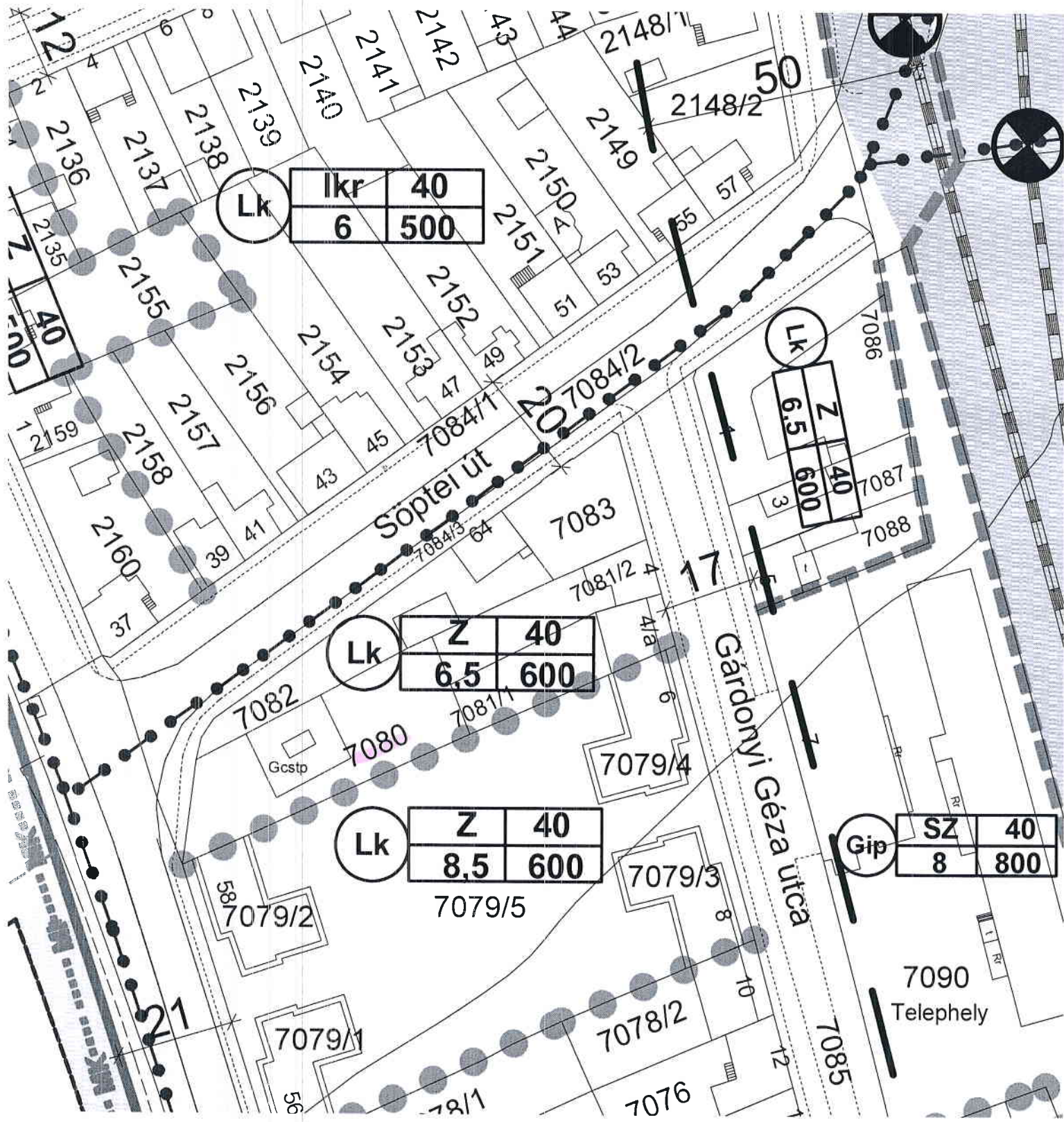
Z-Kp

200.00

1:2000







Lk	lkr	40
	6	500

Lk	Z	40
	6.5	600

Lk	Z	40
	6.5	600

Lk	Z	40
	8.5	600

Gip	SZ	40
	8	800

Sóptel ut

Gárdonyi Géza utca

7090
Telephely

2148/1
2148/2
2149
2150
2151
2152
2153
2154
2155
2156
2157
2158
2159
2160
7086
7087
7088
7083
7081/2
7082
7080
7081/1
7079/4
7079/3
7079/2
7079/1
7079/5
7078/2
7076
7085
7090



11662

OROSZON V.

1:2000



Felhívjuk szíves figyelmüket, hogy a térképi és egyéb adatok TÁJÉKOZTATÓ JELLEGŰEK, a szakhatósági és térképi adatszolgáltatást nem helyettesítik.

Má

Eg

Má



Lke	SZ	30
4.5	800	

Lke	SZ	30
4.5	800	

Lke	SZ	30
4.5	800	

Lke	SZ	30
4.5	800	

Lke	O	30
4.5	700	

Lke	SZ	30
4.5	900	

Lke	O	30
4.5	900	

Lke	O	30
4.5	900	

Lke	SZ	30
4.5	800	

Lke	SZ	30
4.5	800	

Lke	SZ	30
4.5	800	

Lf	O	20
5.5	900	

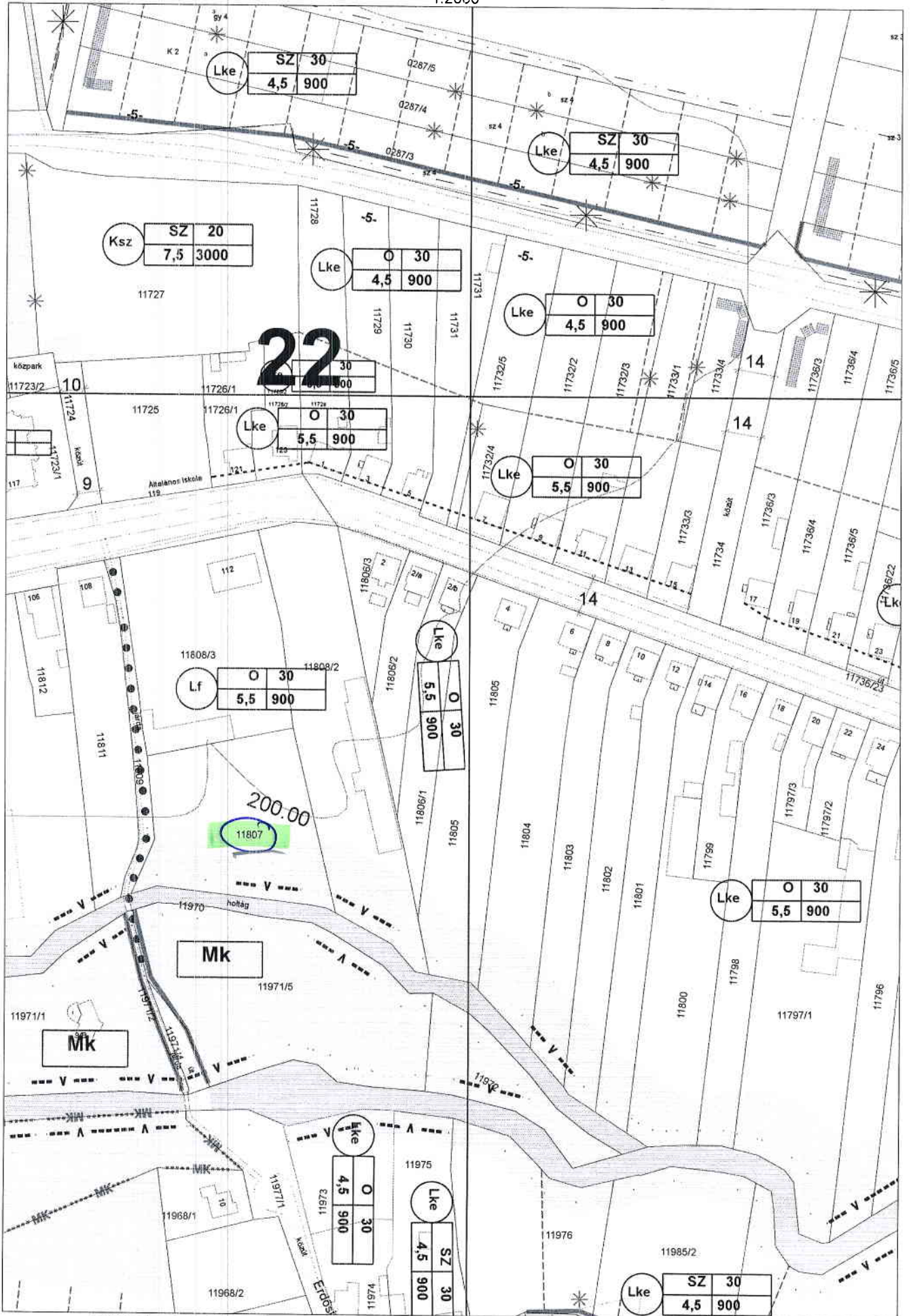
Lf	O	20
4.5	900	

KI	SZ	20
7.5	130000	

11807

RENTI KIR. U.

1:2000



Felhívjuk szíves figyelmüket, hogy a térképi és egyéb adatok TÁJÉKOZTATÓ JELLEGŰEK, a szakhatósági és térképi adatszolgáltatást nem helyettesítik.

3785/329

Szombathely Megyei Jogú Város
Polgármesteri Hivatala
Szombathely, Kossuth Lajos utca 1-3

Dalbert kft

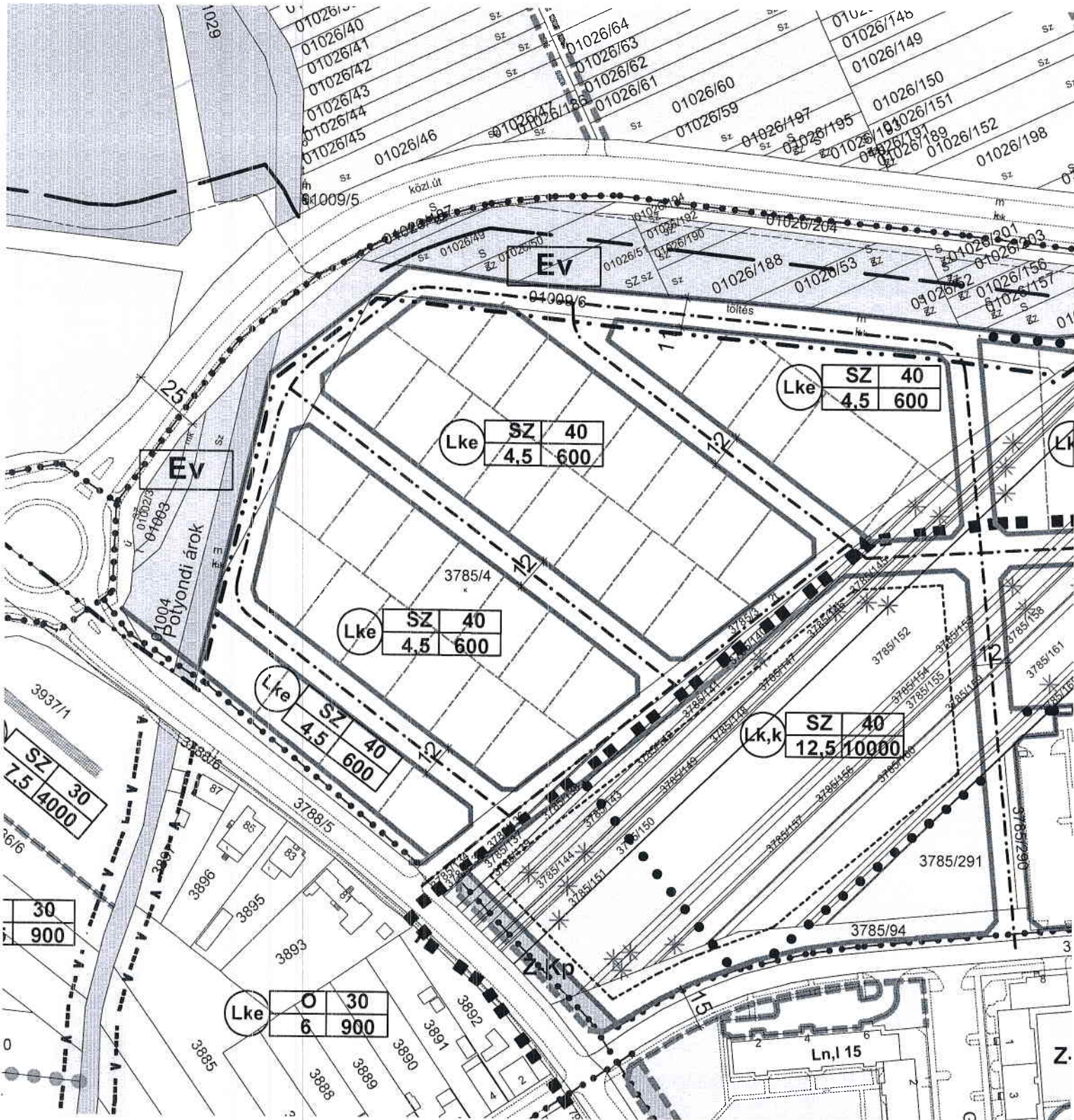
2016.01.22. 9:53:57

Varga Zsófia

1:4000



Felhívjuk szíves figyelmüket, hogy a térképi és egyéb adatok TÁJÉKOZTATÓ JELLEGŰEK, a szakhatósági és térképi adatszolgáltatást nem helyettesítik.



01026/40
 01026/41
 01026/42
 01026/43
 01026/44
 01026/45
 01026/46
 01026/47
 01026/48
 01026/49
 01026/50
 01026/51
 01026/52
 01026/53
 01026/54
 01026/55
 01026/56
 01026/57
 01026/58
 01026/59
 01026/60
 01026/61
 01026/62
 01026/63
 01026/64
 01026/65
 01026/66
 01026/67
 01026/68
 01026/69
 01026/70
 01026/71
 01026/72
 01026/73
 01026/74
 01026/75
 01026/76
 01026/77
 01026/78
 01026/79
 01026/80
 01026/81
 01026/82
 01026/83
 01026/84
 01026/85
 01026/86
 01026/87
 01026/88
 01026/89
 01026/90
 01026/91
 01026/92
 01026/93
 01026/94
 01026/95
 01026/96
 01026/97
 01026/98
 01026/99
 01026/100
 01026/101
 01026/102
 01026/103
 01026/104
 01026/105
 01026/106
 01026/107
 01026/108
 01026/109
 01026/110
 01026/111
 01026/112
 01026/113
 01026/114
 01026/115
 01026/116
 01026/117
 01026/118
 01026/119
 01026/120
 01026/121
 01026/122
 01026/123
 01026/124
 01026/125
 01026/126
 01026/127
 01026/128
 01026/129
 01026/130
 01026/131
 01026/132
 01026/133
 01026/134
 01026/135
 01026/136
 01026/137
 01026/138
 01026/139
 01026/140
 01026/141
 01026/142
 01026/143
 01026/144
 01026/145
 01026/146
 01026/147
 01026/148
 01026/149
 01026/150
 01026/151
 01026/152
 01026/153
 01026/154
 01026/155
 01026/156
 01026/157
 01026/158
 01026/159
 01026/160
 01026/161
 01026/162
 01026/163
 01026/164
 01026/165
 01026/166
 01026/167
 01026/168
 01026/169
 01026/170
 01026/171
 01026/172
 01026/173
 01026/174
 01026/175
 01026/176
 01026/177
 01026/178
 01026/179
 01026/180
 01026/181
 01026/182
 01026/183
 01026/184
 01026/185
 01026/186
 01026/187
 01026/188
 01026/189
 01026/190
 01026/191
 01026/192
 01026/193
 01026/194
 01026/195
 01026/196
 01026/197
 01026/198
 01026/199
 01026/200

Ev

Lke	SZ	40
	4.5	600

Lke	SZ	40
	4.5	600

Lke	SZ	40
	4.5	600

Lke	SZ	40
	4.5	600

Lk,k	SZ	40
	12.5	10000

Lke	O	30
	6	900

SZ	30
7.5	4000

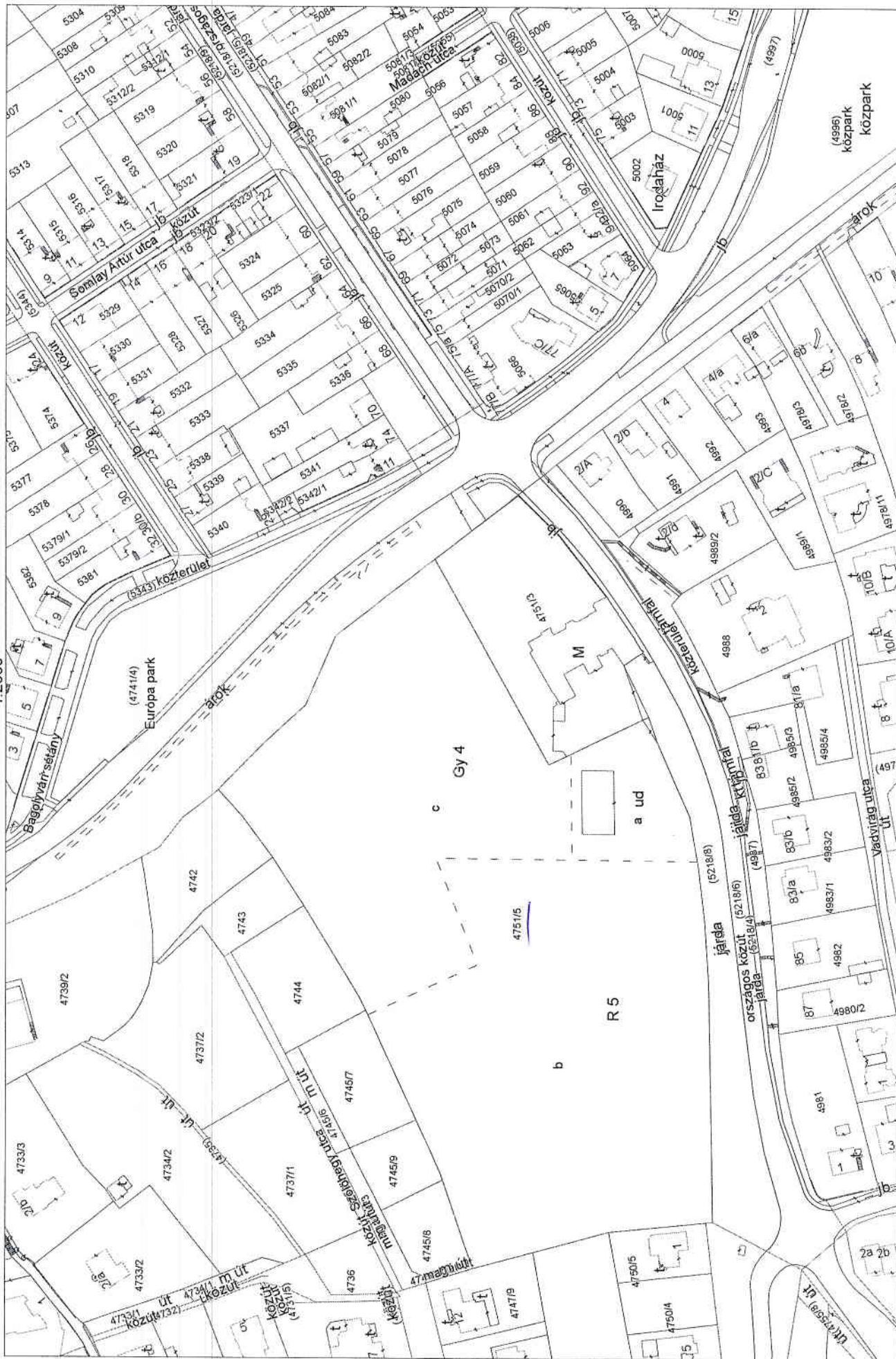
30
900

Potyondi árok

Ln, l 15

Z.

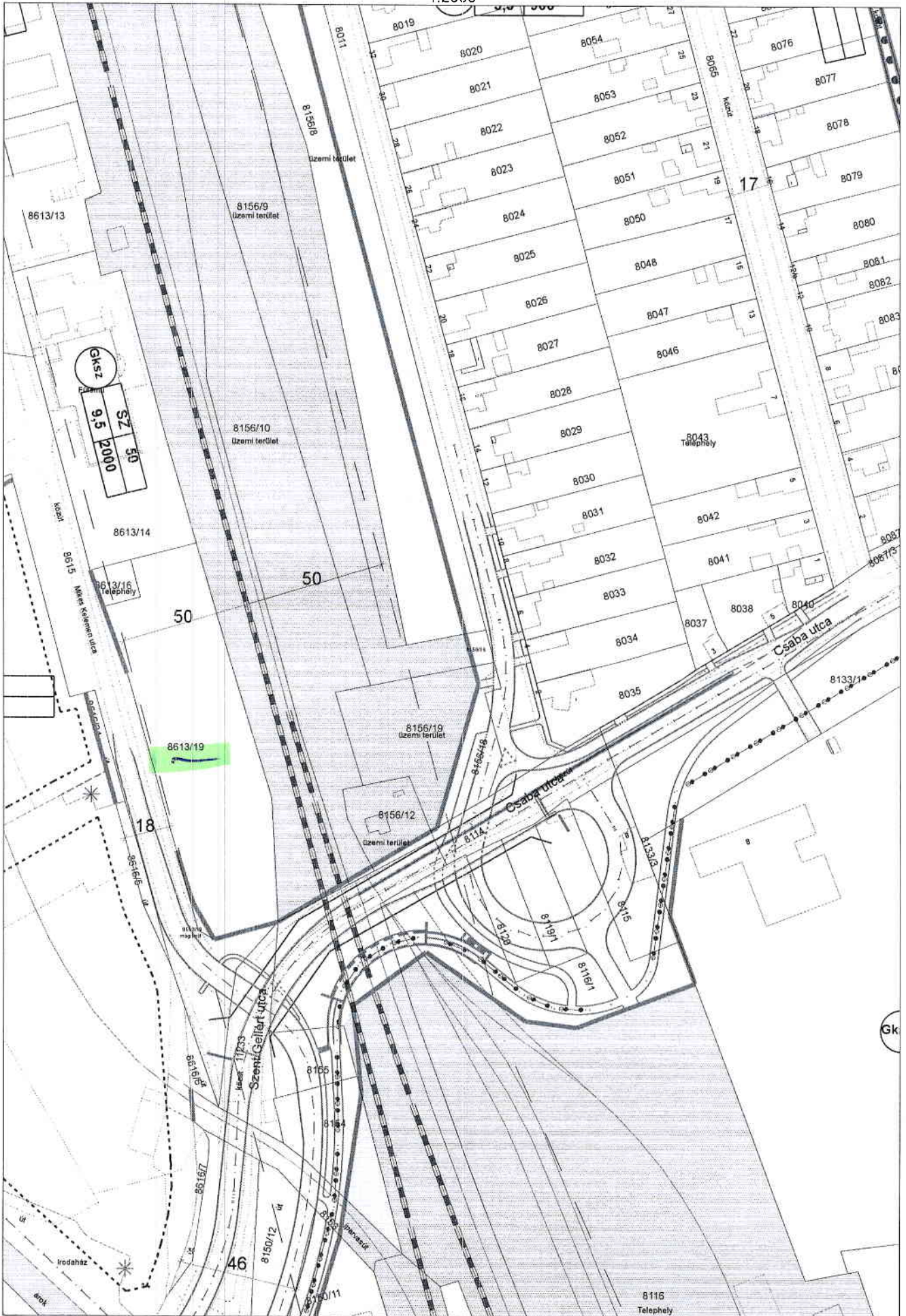
1:2000



8613/19

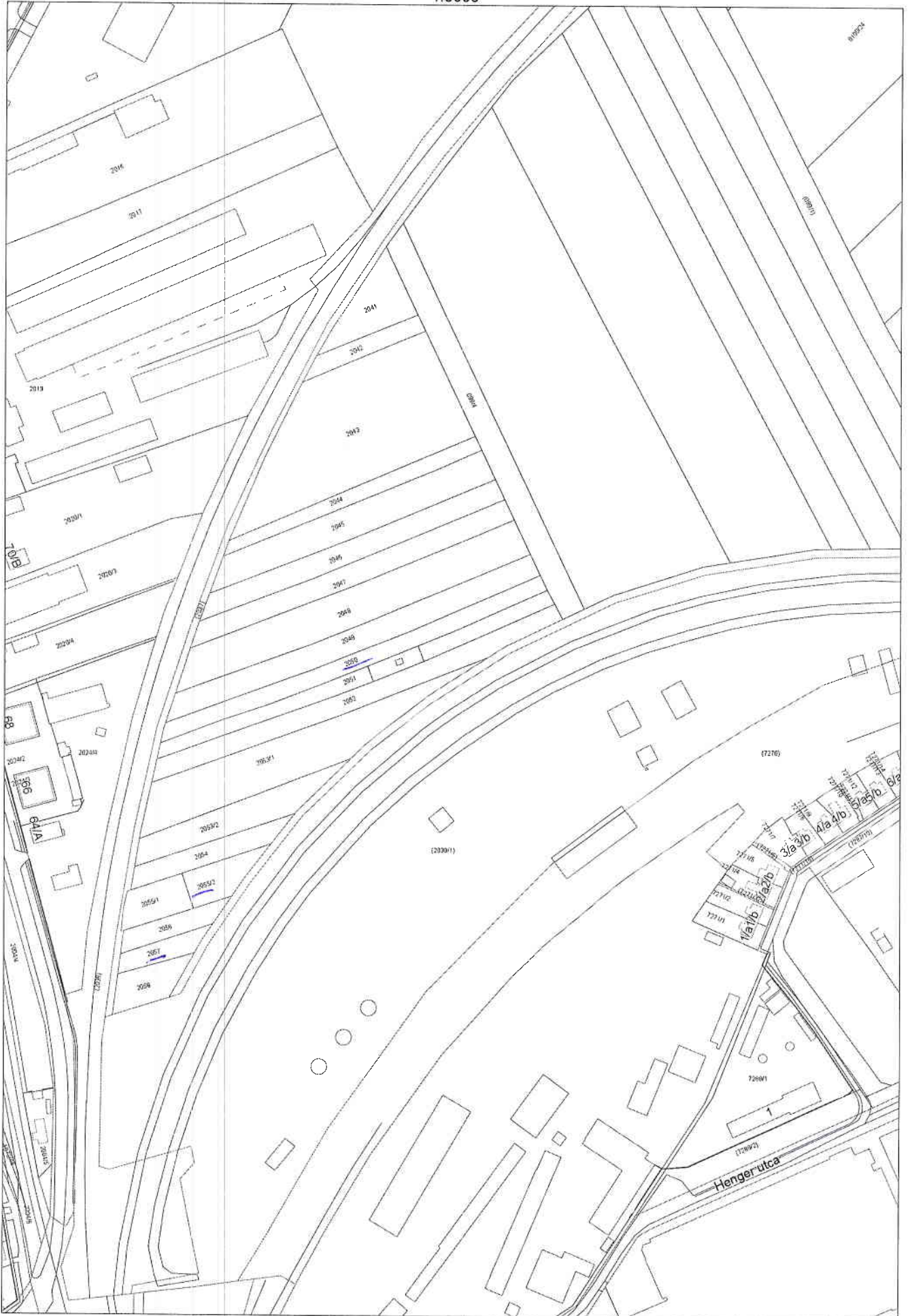
MIKES K. U. Varga Zsófia

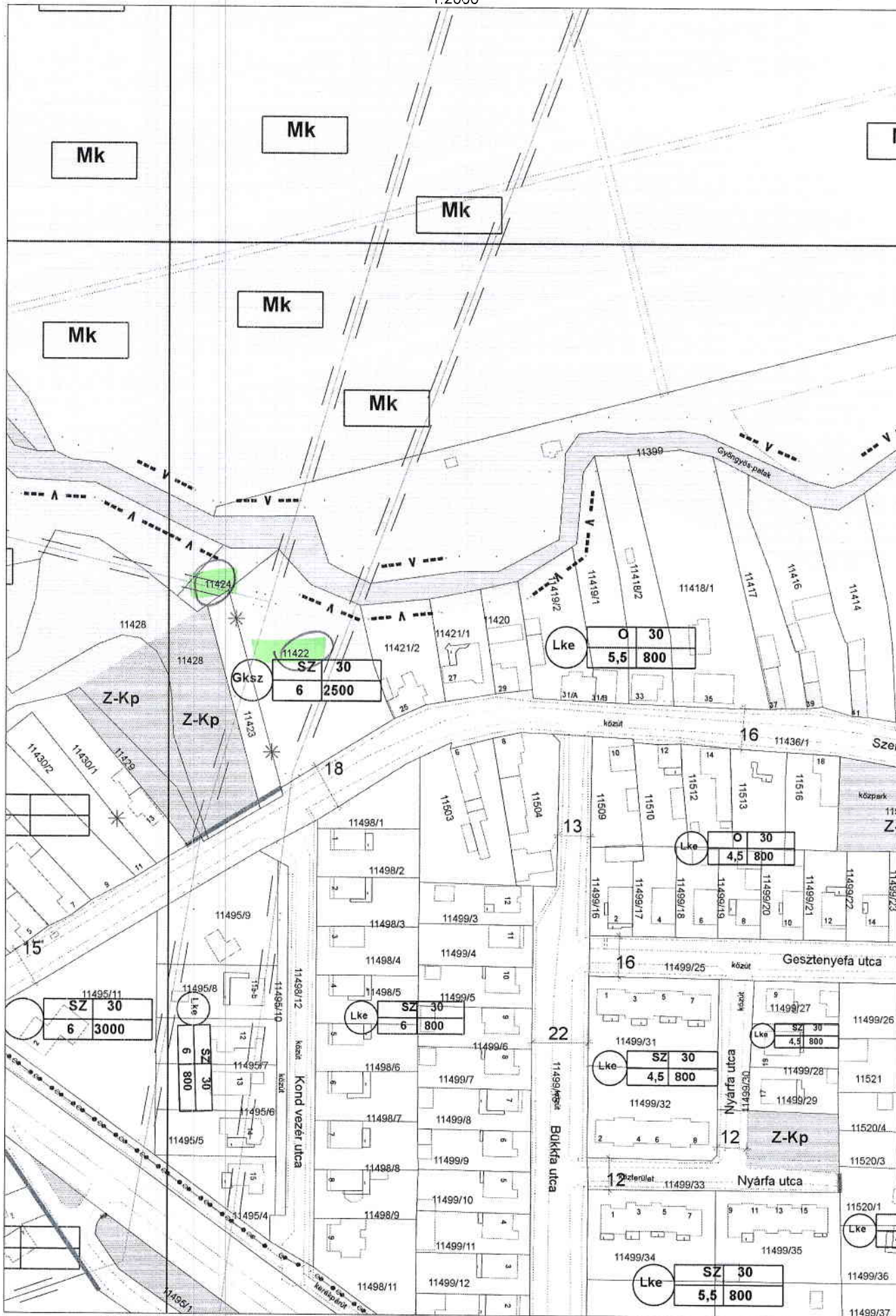
1:2000



Felhívjuk szíves figyelmüket, hogy a térképi és egyéb adatok TÁJÉKOZTATÓ JELLEGŰEK, a szakhatósági és térképi adatszolgáltatást nem helyettesítik.

1:3000





Hrsz.	m2	Helye	Megnevezés	Szab. terv.	Utolsó értékbeccs.	Megjegyzés	
Lakóterületek							
4678/16	910	Ádám László utcai	beépítetlen terület	Lkev	10 010 000 Ft	Építő közösséggel folyik az egyeztetés	
4678/17	910	Ádám László utcai	beépítetlen terület	Lkev	10 010 000 Ft		
4678/18	903	Ádám László utcai	beépítetlen terület	Lkev	9 933 000 Ft		
4678/19	945	Ádám László utcai	beépítetlen terület	Lkev	10 395 000 Ft		
4678/20	921	Ádám László utcai	beépítetlen terület	Lkev	10 131 000 Ft		
4678/21	935	Ádám László utcai	beépítetlen terület	Lkev			
4678/22	901	Ádám László utcai	beépítetlen terület	Lkev			
4678/23	936	Ádám László utcai	beépítetlen terület	Lkev			
4678/24	947	Ádám László utcai	beépítetlen terület	Lkev			
4678/28	947	Ádám László utcai	beépítetlen terület	Lkev			
11839	2023	Szent István kir. u.	beépítetlen terület	Lke, fele Z és vasút védter.			Minimális terület beépíthető
2163/4	4534	Lovas u.	telephely	Lke és Z			
11786/22	1069	Bogát u.	beépítetlen terület	Lke	6.500.000,-FT		Hirdetve
14516/44	600	Halastó u.	beépítetlen terület	Lke			Buszforduló
4639/1	5195	Homok u. 13.	beépítetlen terület	Lke	60.000.000,-		
4425/11	965	Homok úti	beépítetlen terület	Lke	8 500 000 Ft	Hirdetve	
4425/12	914	Homok úti	beépítetlen terület	Lke	8 000 000 Ft	Hirdetve	
4425/13	1003	Homok úti	beépítetlen terület	Lke	8 800 000 Ft	Hirdetve	
4370	992	Oladi domb Kiliátó u.	beépítetlen terület	Lke	15.340.330.- Ft	Szomszéd ingatlan tulajdonosával egyeztetés folyik	
12914	803	Oroszián u.	beépítetlen terület	Lke	5.213.000.-Ft	Hirdetve	
14503	2128	Sárosi Gy.u.	beépítetlen terület	Lke		Magasfeszültségű vezeték húzódik	
1230	857	Saághy u.	lakoház, udvar	Lke		Bontás megrendelve	
7080	916	Söptei u.	beépítetlen terület	Lke			
9950	910	Jáki u. 2.	beépítetlen terület	LK	14.600.000.-	Hirdetve	
11662	2257	Oroszlán u. vége	beépítetlen terület	Lk			
11807	3896	Szent István kir. u.	beépítetlen terület	Lf		Közös tulajdon az Egyházzal	

Fejleszthető lakóterület

2164/13	1.8758	Lovas u. (Laktanya B.)	épület, udvar	Lke		
3785/329	3.4259	Olad	beépítetlen terület	Lke		Hirdetve 2570 m2 területű ingatlanrész
4751/5	2.9727	Nárai u.	rét, gyümölcsös, épület és udvar	Ke		Közös tulajdon a Cserkészszövetséggel

Gazdasági területek

8613/19	5917	Mikes K. u.	beépítetlen terület	Gkszs	33.828.000,- Ft	Hirdetve
845/2	764	Saághy u.	beépítetlen terület	Gkszs		
847	398	Saághy u.	beépítetlen terület	Gkszs		Rendezési terv szerinti telekalakítás után egyben értékesíthető
848	519	Saághy u.	beépítetlen terület	Gkszs		
850/2	174	Saághy u.	beépítetlen terület	Gkszs		
2050	2367	Vasút	beépítetlen terület	Gip		Hirdetve
2055/2	838	Vasút	beépítetlen terület	Gip		Hirdetve
2057	607	Vasút	beépítetlen terület	Gip		Hirdetve
11424	430	Szent I.kir.u.	beépítetlen terület	Ev (zöld)		út kiszabályozás szükséges a 11422 hrsz-ú ingatlanon keresztül
11422	3411	Szent I.kir.u.	beépítetlen terület	Gkszs		Magasfeszültségű vezeték

Lk Kisvárosias lakóterület
Lke kertvárosias lakóterület
Lkev kertvárosi, villa-jellegű lakóterület
Lf falusias lakóterület

Gkszs gazdasági, kereskedelmi, szolgáltató terület
Gip gazdasági, egyéb ipari terület
Ev erdőterület - védelmi célú
Ke különleges terület - egészségügyi
Z zöld terület