


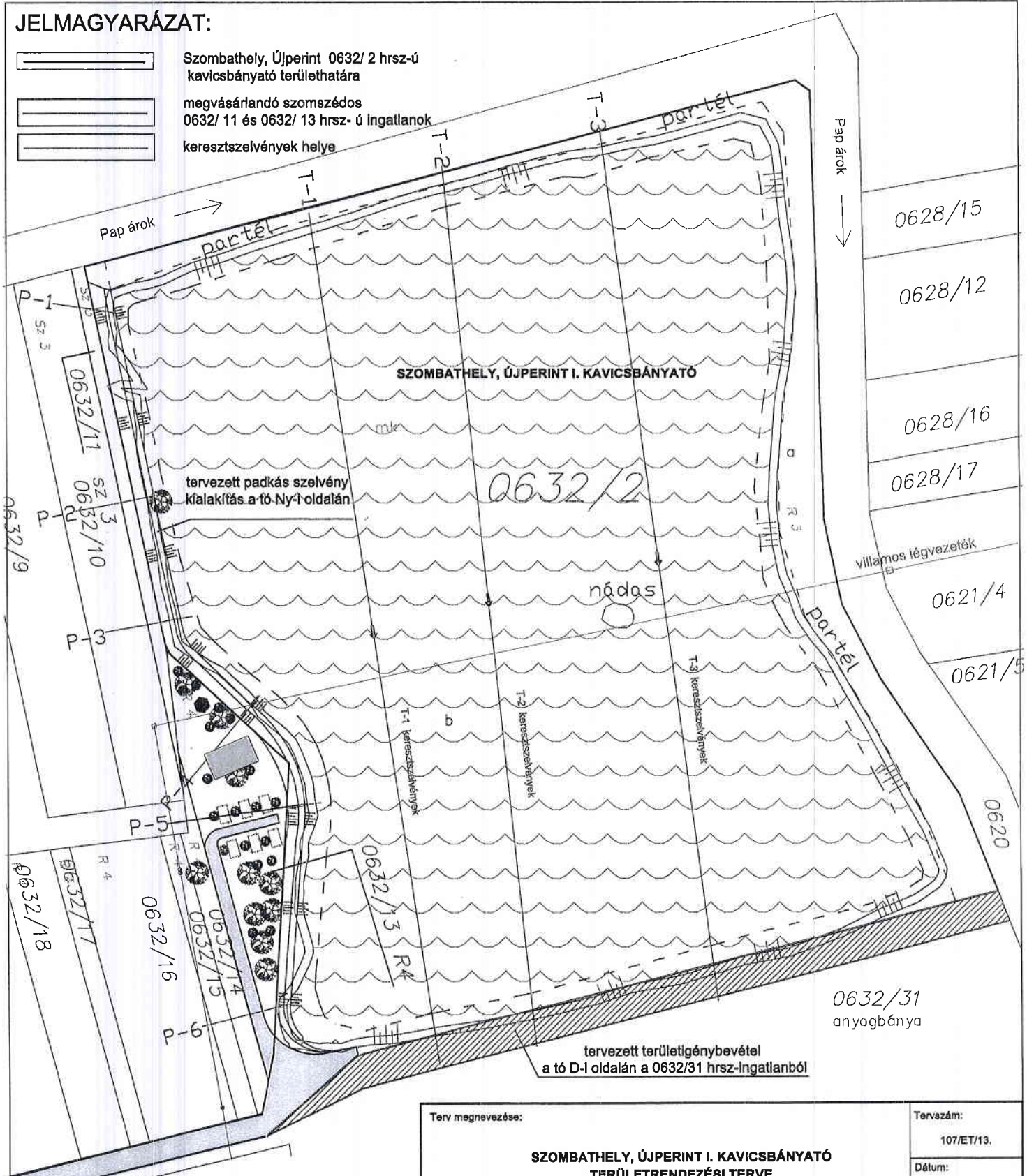
JELMAGYARÁZAT:






Szombathely, Újperint 0632/2 hrsz-ú kavicsbányató területathára

megvásárlandó szomszédos 0632/11 és 0632/13 hrsz-ú ingatlanok

keresztsszelvények helye



-  tervezett területigénybevétel a tó D-i oldalán a 0632/31 hrsz-ingatlanból 2000 m²
-  tó megközelíthetőségét biztosító út
-  szabadlódó park létesítmények

Terv megnevezése:		Tervszám:	
SZOMBATHELY, ÚJPERINT I. KAVICSBÁNYATÓ TERÜLETRENDEZÉSI TERVE		107/ET/13.	
		Dátum: 2013. szeptember hó	
Rajz megnevezése:		Méretarány:	
RÉSZLETES HELYSZÍNRAJZ		M=1:2000	
		Rajzszám: 4.	
Megbízó: Sporthorgász Egyesületek Vas Megyei Szövetsége 9795 Vaskeresztás 165/4 hrsz		Tervező: Kovács Imre 9749 Nemesbőd, Ady Endre u. 26. VZ-T/18-0198	