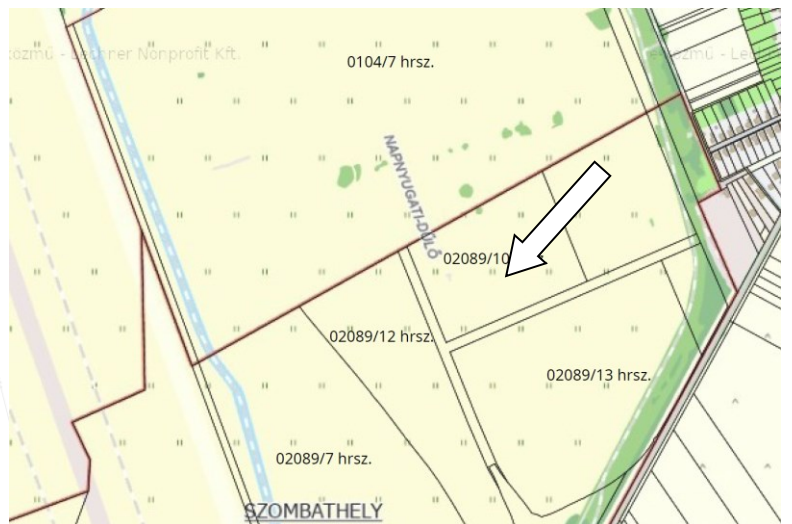




INGATLANFORGALMI ÉRTÉKBECSLÉS 2024.11.



9700 Szombathely, 02089/10 hrsz-ú ingatlanról



Összefoglaló javaslat

Az ingatlanértékelés eredményeként a **9700 Szombathely 02089/10 helyrajzi számú** ingatlan meghatározott (a melléklet vázrajz szerinti részének 70 455 nm) fajlagos **piaci forgalmi értékét kereken**

4740,-Ft/nm-ban

Azaz négyezer hétszáznegyven forintban

(cca 333 906 160,-Ft)

javaslom elfogadni.

Az ingatlan jogilag a 02089/11 hrsz- hrsz-ú magán úton közelíthető meg, mely nincs szilárd burkolattal kiépítve, így gépjárművel nehezen megközelíthető a terület. A közmű gerincvezetékek a magánúton és az ingatlantól távolabb állnak csak rendelkezésre.

A megállapított érték az általános forgalmi adót és a közművesítési költséget nem tartalmazza.

Szombathely, 2024.11.11.

Készítette:

SZUNYOG ANDRÁS
9700 Szombathely, Szabó M. u. 81.
Nyilv.sz.: 4569080
Adószám: 62012601-1-38
Bsz.:17600042-00097376-00200004

Szunyog András
E-VK/8.

3/23/2007 OKJ 54 3439 02
MV-Ép/B/18-10245
mérnök kamara:18-10245



Telek összehasonlító adatok 02089/3 hrsz

adat	vizsgált ingatlan	1. összehasonlító adat	2. összehasonlító adat	3. összehasonlító adat	4. összehasonlító adat	5. összehasonlító adat
cím	9700 Szombathely 02089/10 hrsz	9700 Szombathely 10442/xhrsz	9700 Szombathely	9700 Szombathely 059/xhrsz	9700 Szombathely	Szombathely , Claudius Ipari Parkban
jellemzés	külterületi 70455	KGSZ övezet, 40 % beépíthetőség	GIP övezet, 50 % beépíthetőség	GIP övezet, 50 % beépíthetőség	építési telek	GIP övezet,
terület	70 455 m ²	5 251 m ²	143 219 m ²	61 377 m ²	69 973 m ²	8 082 m ²
info típusa	-	tranzakció	tranzakció	tranzakció	tranzakció	kínálat
info forrása	-	av	av	av	av	https://ingatlan.com/31409293
ár	-	39 400 000 Ft	827 816 480 Ft	255 000 000 Ft	352 174 109 Ft	72 740 000 Ft
fajl. érték	-	7 503 Ft/m ²	5 780 Ft/m ²	4 155 Ft/m ²	5 033 Ft/m ²	9 000 Ft/m ²
korr.	-	10%	10%	10%	5%	-15%
korr. fajl. ér.	-	8 254 Ft/m ²	6 358 Ft/m ²	4 570 Ft/m ²	5 285 Ft/m ²	7 650 Ft/m ²

Az összehasonlító adatok árai ÁFA-t nem tartalmaznak.

Értékmódosító tényezők

szempont	mérték	indoklás	mérték	indoklás	mérték	indoklás	mérték	indoklás	mérték	indoklás
elhelyezkedése/külterület	-15%		0%		-5%		-10%		-5%	
alapterülete	-20%		-5%		0%		0%	o	-20%	
közművek	-10%		-15%		0%		0%		-10%	
alak	0%		0%		0%		0%		0%	
összesen		-45%		-20%		-5%		-10%		-35%
korrigált fajlagos érték		4 540 Ft/m ²		5 086 Ft/m ²		4 342 Ft/m ²		4 756 Ft/m ²		4 973 Ft/m ²
korrigált fajl. értékek átlaga						4 739 Ft/m ²				

Megjegyzés: Az értékelte ingatlan Szombathely közigazgatási határán található, az összehasonlító adatok a megyeszékhelyről származóújonnan kialakított ipari parkból.

Telek értéke

A telek piaci összehasonlító módszerrel meghatározott piaci értéke kerekítve:

333 906 160 Ft

Előzmények

A megbízó

Szombathely Megyei Jogú Város Önkormányzata megbízott az ingatlan-nyilvántartásban **9700 Szombathely 02089/10 helyrajzi számú** ingatlan aktuális fajlagospiaci értékének becslésével.

A megbízó az értékbecslést értékesítés előkészítése céljából kívánja felhasználni.

Helyszíni szemle

Az értékbecslés elkészítéséhez szükséges helyszíni szemlét **2024.10.08.-én** tartottuk.

Az értékbecslés módszere

Jelen értékbecslés a Termőföldnek nem minősülő ingatlanok hitelbiztosítéki értékének meghatározására vonatkozó 26/2005. (VIII. 11.) PM és a 32/2000. (VIII. 29.) PM rendelettel módosított 25/1997 (VIII. 1.) PM. rendelet előírásainak megfelelően, valamint az EVS 2017 Európai Értékelési Szabályzat útmutatásait követve készült.

A piaci érték meghatározása a TEGoVA (The European Group of Valuers Associations) azaz az európai értékelői egyesülés szerint a következő: a piaci érték azt az árat jelenti, amelyért az ingatlanvagyon méltányosan, magánjogi szerződés keretében az értékelés időpontjában várhatóan eladható a tisztességes eladáshoz szükséges összes feltétel megléte esetén.

Ezek a feltételek:

- az eladó hajlandó az eladásra,
- az adásvétel lebonyolításához kellő idő áll rendelkezésre, figyelembe véve a vagyontárgy jellegét és piaci helyzetét,
- a tárgyalás időtartama alatt az érték nem változik,
- a vagyontárgy értékesítése, meghirdetése megfelelő nyilvánossággal történik,
- az átlagostól eltérő speciális ajánlatot nem veszünk figyelembe.

A piaci érték meghatározására háromféle módszer alkalmazható:

- a) a piaci összehasonlító adatok elemzésén alapuló forgalmi értékelés;
- b) a hozamszámításon alapuló értékelés;
- c) a költségalapú értékelés.

Az értékelés módszere

Az érték-megállapítás valamely vagyontárgy jellemzőinek, körülményeinek és befektetési lehetőségeinek szisztematikus és analitikus meghatározása és rögzítése, általában személyes megtekintés és egyéb vonatkozó adatok kivizsgálása alapján.

Az érték-megállapítás során az értéket felbecsüljük. Az érték-megállapítás egy hivatalos következtetés, amely alátámasztó adatokon, logikai elemzésen és ítéleten nyugszik. Javaslatot nem tartalmaz, illetve nem tér ki teendőkre, csupán az értékről ad véleményt.

Az érték-megállapító személy nem határozza meg az értéket, azt a piac erői determinálják.

Az érték-megállapító becsült értéket közöl a piac adatai, trendjei, valamint a vagyontárggyal kapcsolatos egyéb adatok alapján.

Az érték módosul a piaci feltételek változásával a gazdasági, társadalmi, politikai és jogi hatások következtében. Következésképpen az érték-megállapító személynek azonosítania, mérnie és elemeznie kell az érték megállapításának alapját képező piacot, illetve környezetét.

Az értéket általában négy, egymással összefüggő gazdasági tényező teremti meg, mégpedig a hasznosság, a szűkösség, a megszerzés vágya, valamint a tényleges vásárlóerő. E négy tényező kölcsönös kapcsolata kihatással van a kereslet-kínálat egyensúlyára, és mindegyike szükséges ahhoz, hogy az adott eszköznek értéke legyen.

Az érték-megállapítás célja legtöbbször az, hogy következtessen a tisztességes piaci értékre. Az alapdefiníció, illetve a klasszikus hagyomány szerint a tisztességes piaci érték az a becsült összeg, amelyen várható, hogy az értékelt vagyontárgy egy érdekelt vevő és egy érdekelt eladó között gazdát cserél, miközben mindkét fél kényszer-től mentesen járt el, és mindkét fél kellőképpen tudatában van az összes vonatkozó ténynek, a jogegyenlőség alapján.

A fentiek, valamint az EVS 2009 alapján a piaci érték azt a piaci árat jelenti, amely összegért egy vagyontárgyban való érdekeltség méltányosan, magánjogi szerződés keretében és az értékelés időpontjában várhatóan eladható, feltételezve a következőket:

- az eladó hajlandó az eladásra,
- a tárgyalás időszakában az érték nem változik,
- a vagyontárgy szabadon kerül piacra, meghirdetése megfelelő nyilvánossággal történik,
- átlagostól eltérő, speciális vevői különajánlat figyelembevételére nem kerül sor.

Az értékbecslést az érvényben lévő rendeletekben megfogalmazott módszer figyelembevételével, a kapott adatszolgáltatások (tulajdoni lapok, bérleti szerződések, műszaki tervek és leírások, stb.), valamint a helyszíni szemlék alapján végzem az óvatosság elvét követve az alábbiak szerint:

- A Tulajdoni Lap alapján tisztázom a tulajdonosi és kezelői viszonyokat és a Tulajdoni Lap III. részében lévő bejegyzéseket.
- A helyszíni szemle alkalmával beazonosítom a rendelkezésre bocsátott alaprajzot és egyéb adatokat. A hiányzó adatokat pótolom, az eltéréseket regisztrálom. Szemrevételezéssel - a Megbízó képviselőjének közreműködésével - megvizsgálom az épületek és építmények műszaki állapotát.

A Megbízó tudomásul veszi, hogy az értékelő környezetvédelmi és diagnosztikai vizsgálat elvégzésére nem jogosult, az értékelést szemrevételezéssel és a Megbízó adatszolgáltatásai alapján végzi. A rendelkezésemre bocsátott adatok, dokumentumok, információk valóságát és teljességét a Megbízó szavatolja.

Az ingatlan értékének meghatározására 3 általánosan elfogadott módszer alkalmazható:

- piaci összehasonlító adatok elemzésén alapuló értékelési módszer;
- hozamszámításon alapuló értékelési módszer;
- költségalapú módszer.

Az első 2 értékelési módszert (piaci összehasonlító adatok elemzésén alapuló értékelési módszer és hozamszámításon alapuló értékelési módszer) összefoglalóan piaci érték alapú értékelésnek is nevezik. Az értékelést legalább 2 módszerrel, lehetőség szerint azonban mind a 3 módszerrel el kell készíteni. Ezt követően az értékek és eltérések értelmezése, elemzése alapján az óvatosság elvét követve kell a forgalmi értékre javaslatot tenni.

A lakóingatlanok, építés alatt álló ingatlanok és lakótelkek esetében meghatározott értékhatár alatt megengedett egy értékelési módszer alkalmazása is.

A ingatlan érték meghatározása során az értékelési eljárásoknál szokásosan elemzett kockázatok közül különös figyelmet kell fordítani a következőkre:

- az ingatlan hosszú távú értékállandóságának kockázata;
- a piaci adatok megbízhatatlansága miatt kockázat;
- a követelés érvényesítéséhez kapcsolódó költségek nagyságának kockázata;
- a szemrevételezéssel nem megállapítható műszaki kivitelezéssel összefüggő kockázat.

Az értékelési szakvéleményben megállapított érték az értébecslés fordulónapjától számított legfeljebb 90 napig érvényes.

A piaci alapú forgalmi értékelés

A **piaci összehasonlító adatok elemzésén alapuló értékelés** a már realizált adásvételek és/vagy értékesítésre felajánlott ingatlanok ajánlati árainak a konkrét vizsgált esetre való kiterjesztésével, összehasonlításával történik.

A módszer fő lépései:

- az összehasonlításra alkalmas alaphalmaz, ebből a megfelelő ingatlanok kiválasztása és elemzése;
- fajlagos értékek meghatározása valamint az értékmódosító tényezők elemzése;
- a fajlagos alapérték módosítása az értékmódosító tényezők alapján;
- a forgalmi érték számítása a fajlagos érték és az ingatlan méretének szorzataként.

Az első lépésben az értékelés során a piacon a közelmúltban eladott, illetve értékesítésre felajánlott ingatlanok ajánlati árait elemzem és összehasonlítom az értékelés tárgyát képező ingatlannal. Az összehasonlítás során elsősorban a következő, a piacot meghatározó tényezőket veszem figyelembe:

- az ingatlanpiacon kialakult kereslet és kínálat elemzése során vizsgálom az adott ingatlan esetleges értékesítése során a potenciális vevők körét, azok vásárlóerejét, illetve vizsgálom azokat az ingatlanpiaci szegmenseket (pld. lakótelepi lakások, a település adott részén található üresen álló eladatlan lakóházak, stb.), amelyek leginkább meghatározzák az ingatlanpiacot, valamint a tervezési vagy beruházási fázisban lévő építkezéseket;
- a telek és az adott telken épült épület egyensúlyát, valamint környezetéhez való illeszkedésének összhangját;
- az adott településrész gazdasági fellendüléséhez vagy gazdasági depressziójához kapcsolódó kilátásokat, önkormányzati szabályozásokat.

A piaci összehasonlító adatok elemzését egy olyan alaphalmazban kell elvégezni, amelynek a földrajzi elhelyezkedése a vizsgált ingatlanéhoz hasonló és az abban szereplő ingatlanok típusa azonos az értékelt ingatlannal. Az alaphalmaz adatainak átlagától jelentősen eltérő szélső értékeket a vizsgálat során-figyelmen kívül kell hagyni. Közvetlen összehasonlításra alkalmas adatok hiányában vizsgálhatjuk az ország hasonló területeinek ingatlanpiacát is, de ezt természetesen megfelelő körültekintéssel tehetjük meg.

A kiválasztott összehasonlító adatokból a fajlagos alapértékek meghatározása során az ingatlan adásvétele során realizált vételárának vagy ajánlati árának az alapérték vetített értékét kell vizsgálni. Ez az alapérték általában a terület, de kivételes esetekben más kapacitás mérőszámok (pld. tanterem, ágyszám, férőhely, stb.) is alkalmazhatók. Piaci ajánlati árak alkalmazása esetében szükséges az ajánlati árak és a realizált forgalmi értékek közötti viszonyszám elemzése is, valamint a fajlagos érték ezen viszonyzámmal való módosítása.

Az értékcsökkentő és értéknövelő tényezők alkalmazása az értékelt ingatlan pontosabb fajlagos értékének meghatározása céljából történik. Értékmódosító tényezőként csak olyan befolyásoló tényező vehető figyelembe, amely az összehasonlításra kiválasztott alapadatokra nem jellemző. Az értékmódosító tényezők elemzése során minden esetben vizsgálni kell a következő szempontokat:

- műszaki és építészeti szempontok;
- használati szempontok;
- telekadottságok;
- infrastruktúra;

- környezeti szempontok;
- alternatív hasznosítás lehetősége;
- jogi, hatósági szabályozás.

Az ingatlan forgalmi értékét az értékmodosító tényezőkkel módosított fajlagos érték és az ingatlan méretének szorzata határozza meg.

A földterület és beépített ingatlanok értékelésénél az értékelési módszerek közül a piaci összehasonlító adatok elemzésén alapuló értékelés adja a legpontosabb értéket.

A hozamszámításon alapuló értékelés

A hozamszámításon alapuló értékelési módszerrel meghatározott érték az ingatlan jövőbeni hasznainak és ezek megszerzése érdekében felmerülő költségeinek különbségéből származtatott érték. Ebben az esetben az ingatlan jövedelemtermelő képességét vizsgáljuk, azaz a jövőben várhatóan képződő pénzmennyiséget (a bevételek és kiadások különbségéből) jelenértékre számszerűsítjük, amely mint üzleti befektetésnek az értékét fejezi ki. Ez a gyakorlatban az adózás után fennmaradó adózott eredmény és az amortizáció összegéből a szükséges beruházásokat levonva a megmaradó részt jelenti. Kereskedelmi ingatlanok esetében a piaci összehasonlító adatok elemzésén alapuló értékelés során kapott érték helyességének ellenőrzéséhez a hozamszámításon alapuló értékelési módszert használom fel.

A költségalapú értékelés

A **költségalapú értékelés** lényege, hogy a vevő nem hajlandó többet fizetni az adott ingatlanért, mint egy olyan helyettesítő ingatlan előállítási értéke, amelynek hasznossága megegyezik az értékelt ingatlanéval. A költségalapú érték meghatározása során az újraelőállítás értékéből a fizikai avulás, funkcionális avulás és gazdasági avulás figyelembevételével levonjuk az értékcsökkenést, majd ehhez hozzáadjuk a földterület forgalmi értékelésén alapuló értékét. Az újraelőállítási költség hasonló ingatlanok előállításának költsége folyó áron, amely hasonló anyagok, építési és gyártási szabványok, tervek és munkaerő alkalmazásával valósul meg. Ez a módszer általában az új építésű vagy egyedi ingatlanok értébecslése esetén szolgáltatja a legmegbízhatóbb értéket.

A telek és felépítmény értékelése

Az ingatlan a földterület a maga fizikai mivoltában és a földhöz kapcsolódó tartozékok, azaz épületek, építmények. Az ingatlan elmozdíthatatlan és kézzelfogható. Az ingatlan vagyon a fizikai értelemben vett ingatlan tulajdonával vele járó minden érdekeltséget, hasznot és jogot illetve kötelezettséget magában foglal.

A földérték gazdasági fogalom. A föld meghatározó jellemzői geográfiai, jogi, szociológiai, valamint közgazdasági szempontból vizsgálhatók, azaz

- minden körülhatárolt földterületet elhelyezkedése és anyagi összetétele egyedivé tesz,
- a föld fizikai szempontból mozdulatlan,
- a föld maradandó, azaz a tartós javak közé tartozik,
- a rendelkezésre álló földállomány véges,
- a föld az emberek számára hasznos.

A földterület más tudományágban megfogalmazott sajátosságai azért fontosak az ingatlanértékelés szempontjából, mert az ingatlanpiacon a szereplők úgy viselkednek, hogy reagálnak ezekre a sajátosságokra, illetve gyakran ezek vezérelnek, vagy korlátozzák őket.

Az ingatlan becsült értékének meghatározásánál összehasonlító módszert alkalmaztunk. Ez abból áll, hogy tényleges forgalmi értékek alapján a specifikus tényezőket figyelembe véve (területi elhelyezkedés, fekvés, közlekedés, közművesítettség, stb.) 1 m² területre (beépített ingatlan esetében a felépítmények hasznos területére, földterület esetében a tulajdoni lap szerinti területre) vonatkoztatott alapértéket határoztunk meg úgy, hogy figyelembe vettük a telek beépítettségének mértékét is. A fajlagos becsült érték kialakításánál figyelembe vettük az ingatlan környezetében felkutatható ingatlanpiaci adatokat, az ilyen jellegű ingatlanok iránti jelenlegi keresletet, a jelenlegitől eltérő hasznosítás lehetőségeit, a közművekkel való ellátottságát, a közellátottság színvonalát, a terület építési övezeti besorolását. Vizsgáltuk továbbá a földterület növényzeti viszonyait, azok gondozottságát.

A földterülettel kapcsolatos jogi szempontokat -mint a tulajdonviszonyok rendezettség, kapcsolódó jogok, az értékesíthetőség jogi vizsgálata- csak a tulajdoni lapon szereplő esetleges bejegyzések erejéig vizsgáltuk, és esetlegesen ezen jelentés ingatlan nyilvántartási oldalán szerepeltettük.

Az így kapott becsült értéket megosztottuk a telek és a rajta elhelyezkedő felépítmények között, így meghatározva a telek és a felépítmények önálló értékét a teljes becsült értéken belül. A telek értékét a hasonló adottságú, üres földterületek összehasonlító adatai alapján határoztuk meg, a beépítettség mértékének figyelembe vételével. Az így meghatározott érték tartalmazza a telekhez kapcsolódó közművek, külön nem számított térburkolatok, telek rendezés értékét is. A felépítmények esetében a megosztást a főbb műszaki adatok alapján a forgalomképesség mérlegelésével alakítottuk ki, amelyet a lehetséges esetekben szintén összehasonlító módszerrel ellenőriztünk. Az érték kialakításánál a felépítmény funkcióján kívül a műszaki állapotát, közművekkel való ellátottságát, valamint a hasonló jellegű létesítmények iránti jelenlegi keresletet is figyelembe vettük.

A felépítmények esetében a következő főbb érték-meghatározó tényezőket vizsgáltuk:

- életkora,
- építési módja, az elvégzett kivitelezési és szakipari munkák tartalma, színvonala, esetleges hiányosságai,
- kialakítása, helyiségek száma és elhelyezkedése,
- alapterülete és komfortfokozata,
- kihasználtsága, illetve rendeltetésszerű használata,
- esetleges felújítások időpontja és műszaki tartalma,
- karbantartottsága, stb.

Kiindulási adatok és információk

Az ingatlan adatai

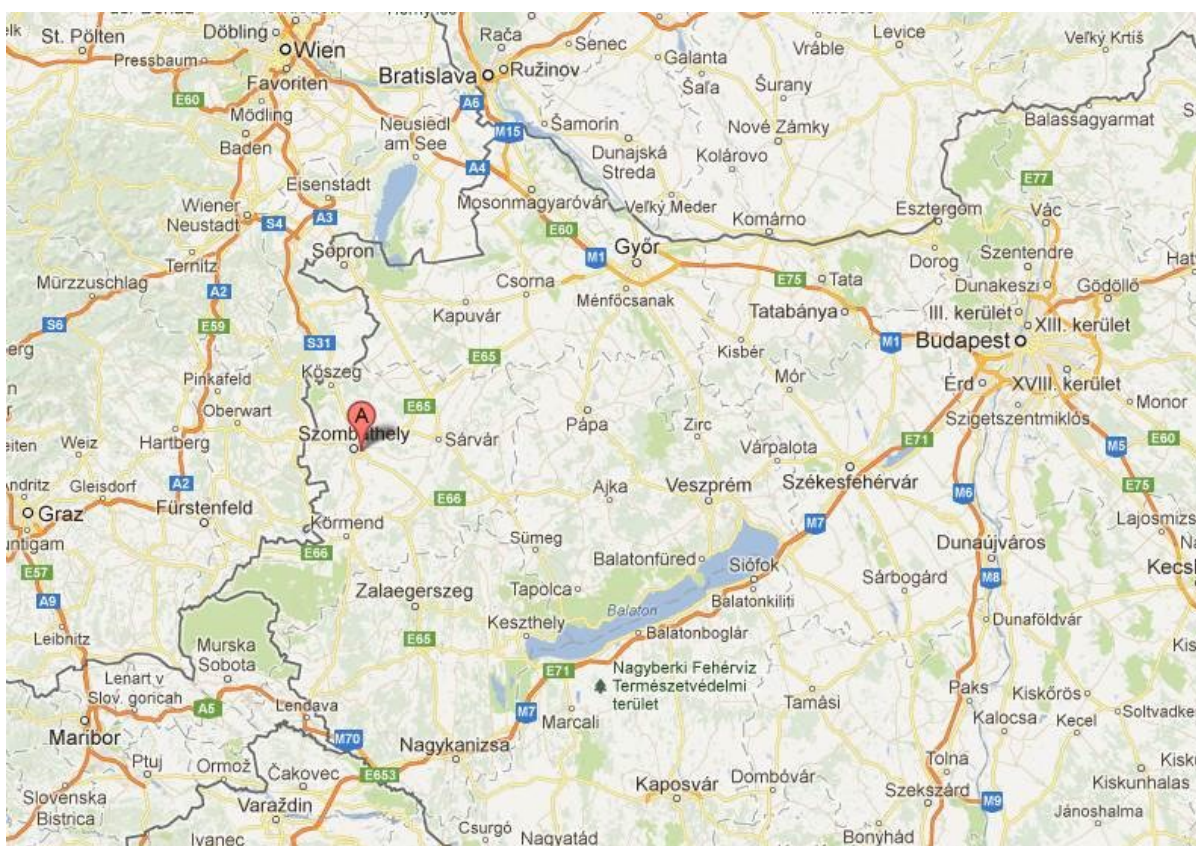
Ingatlanok adatai:

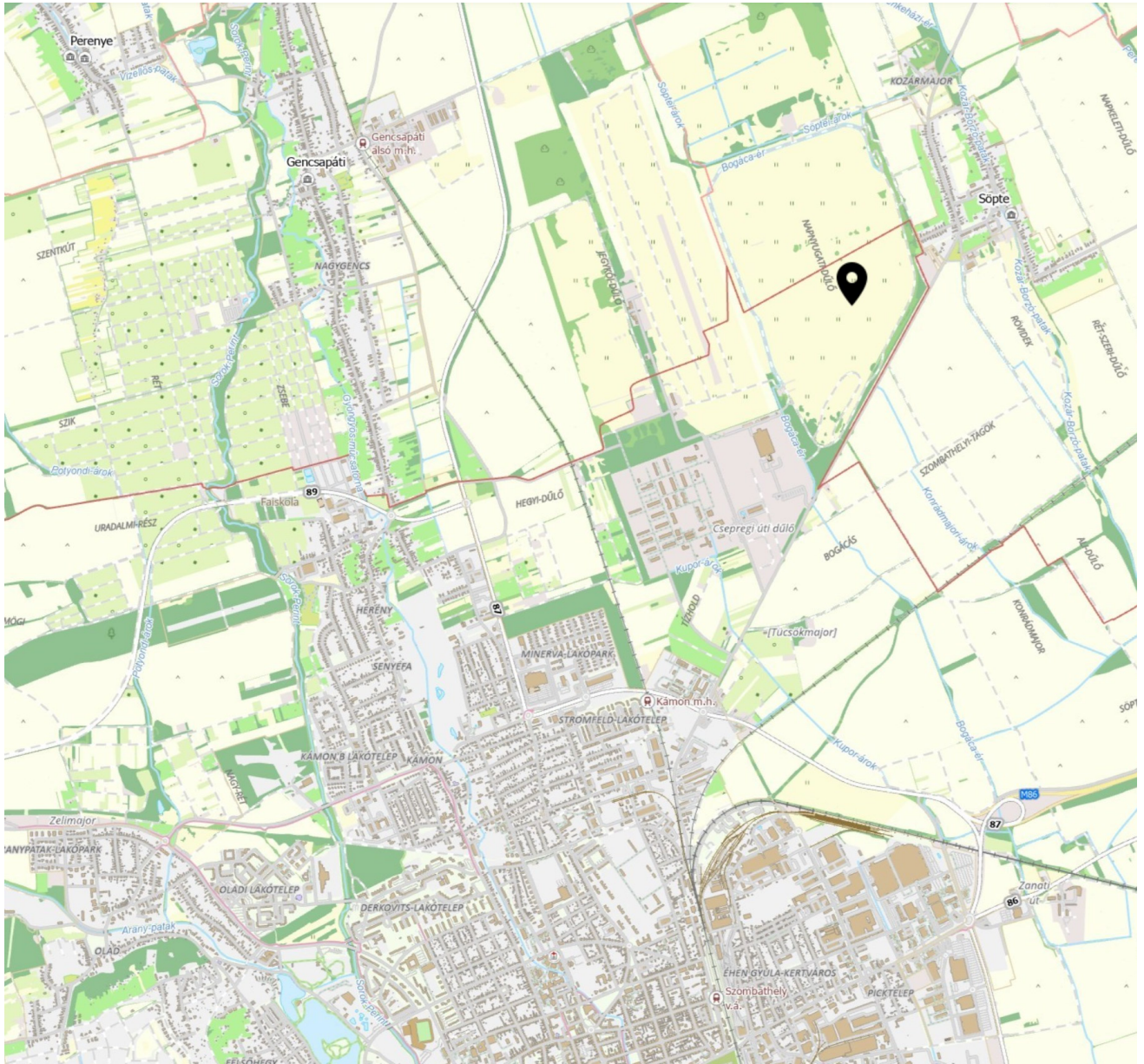
Ingatlan-nyilvántartási adatok:

Település : Szombathely
Helyrajzi szám : 02089/10

Település jellemzése, gazdasági környezet**település elhelyezkedése**

Nyugat Magyarországon, Vas megyében található megyeszékhely. Megközelítése a 86-os és a 87-es utakon lehetséges, valamint a határ felől a 89-es főúton. Szombathely jelentős vasúti csomópont, a városba eljuthatunk a Budapest- Sopron- Szombathely, a Budapest-Székesfehérvár- Szombathely, a Hegyeshalom-Szombathely, a Nagykanizsa-Szombathely, a Kőszeg-Szombathely és a Szentgotthárd-Szombathely vonalakon.





Településen belüli elhelyezkedése, megközelítése

Az értékelt ingatlan a település központjától ÉK-re a Sopron-Csepreg irányába kivezető Söptei útról nyíló , új gazdasági övezetben található. Földes burkolatú, úton elérhető.

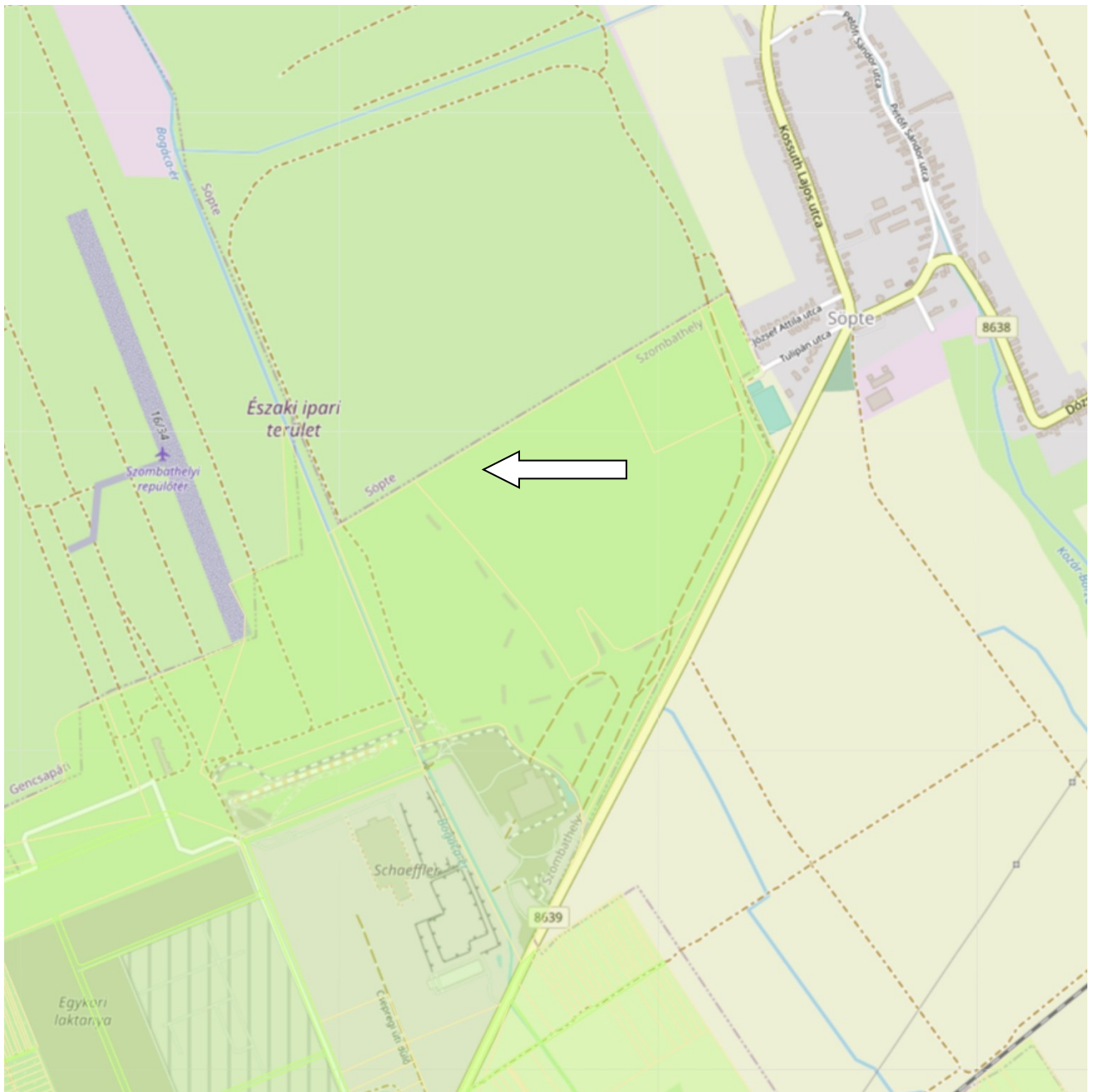
Környezetében mezőgazdasági területek , épülő telephelyek, repülőtér található.

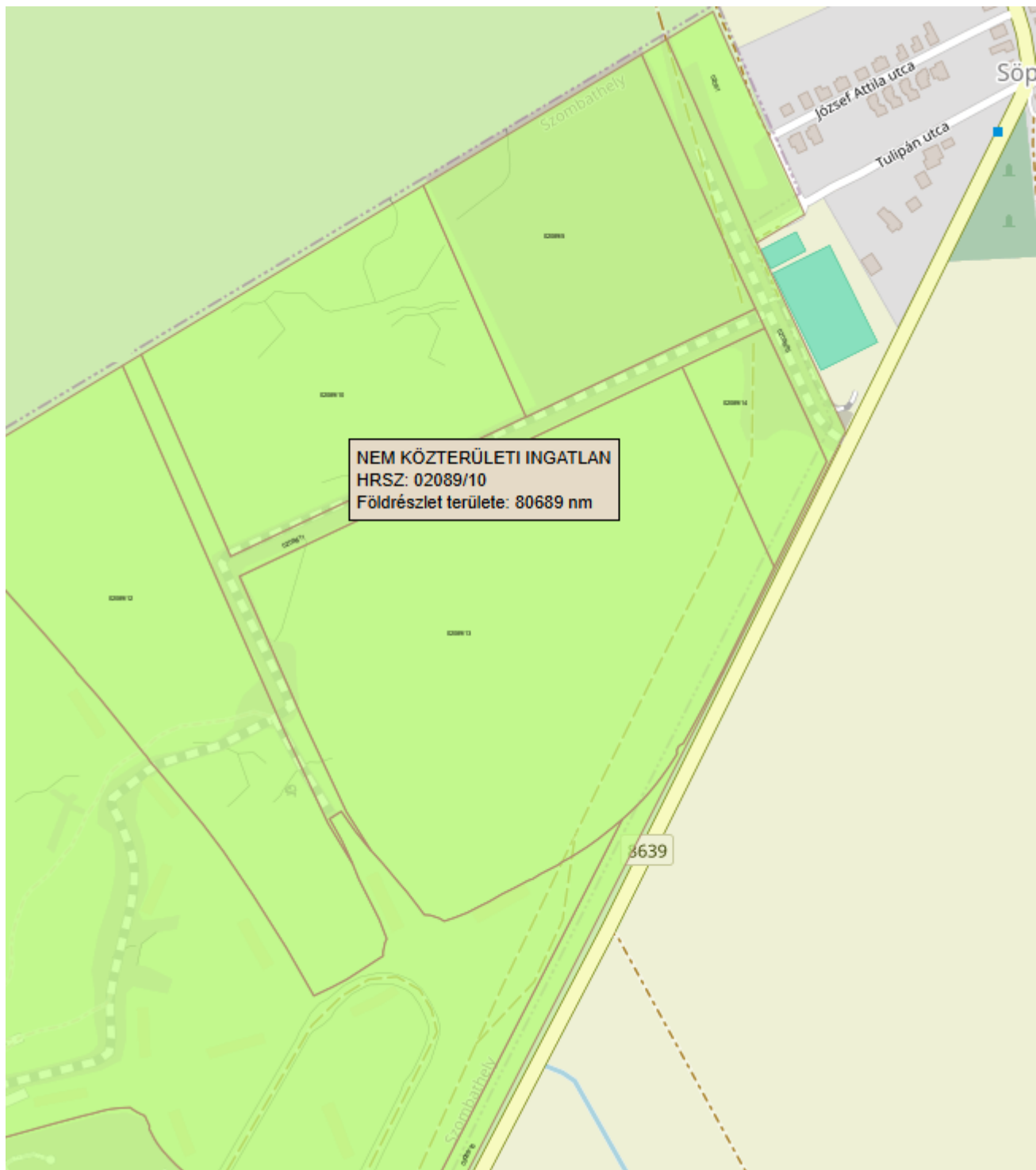
A terület Szombathely egyik frekventált településrésze lesz, köszönhetően hogy É-i elkerülőút illetve a Kőszeg irányába az osztrák határhoz induló gyorsforgalmi út a közelben készül majd. A közeli 30 ha –os területen épült fel a közelmúltban átadott 18.000 nm-es zöldmezős Schaffler csoport 23,5 M Ft-os beruházása.





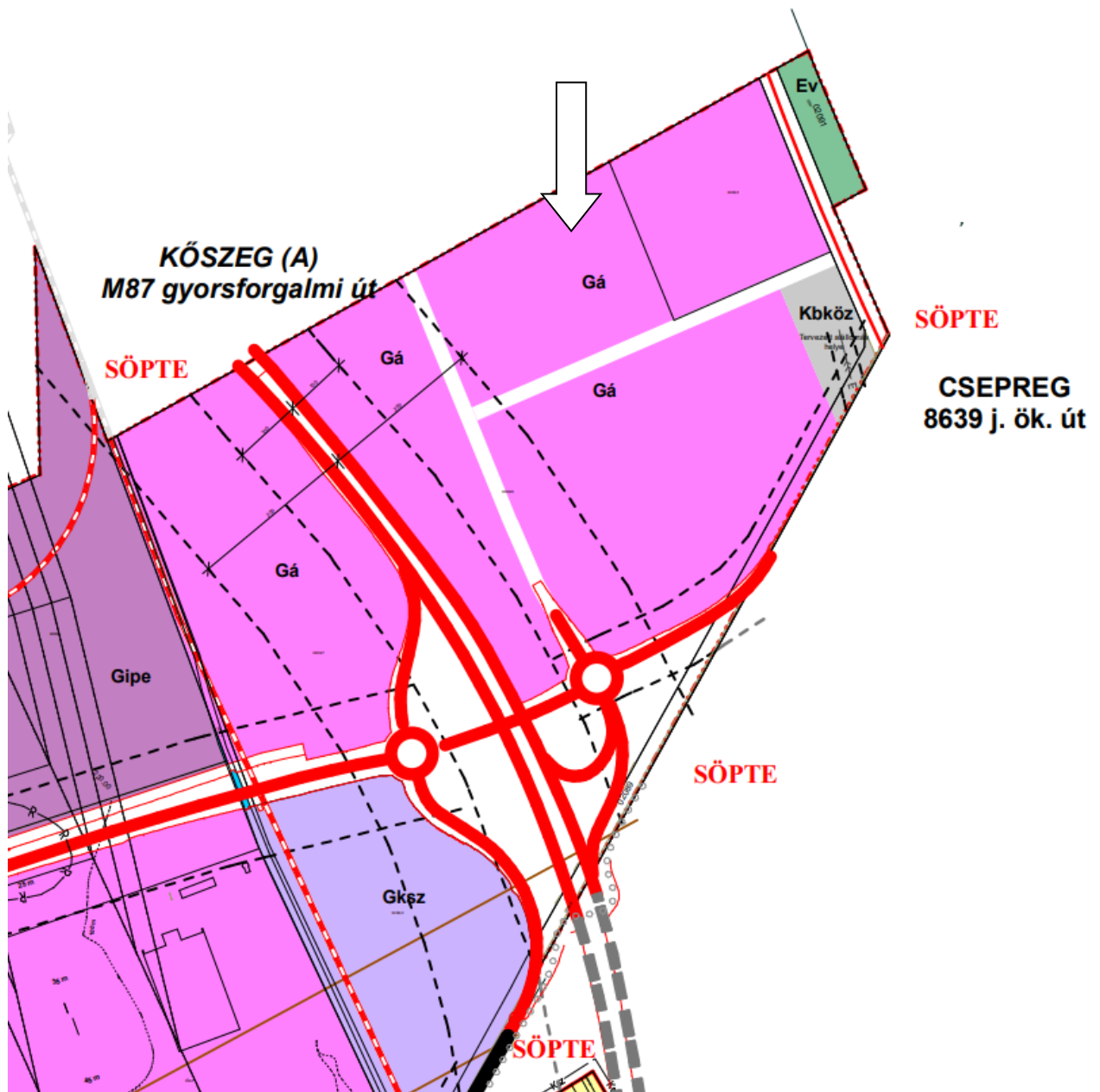




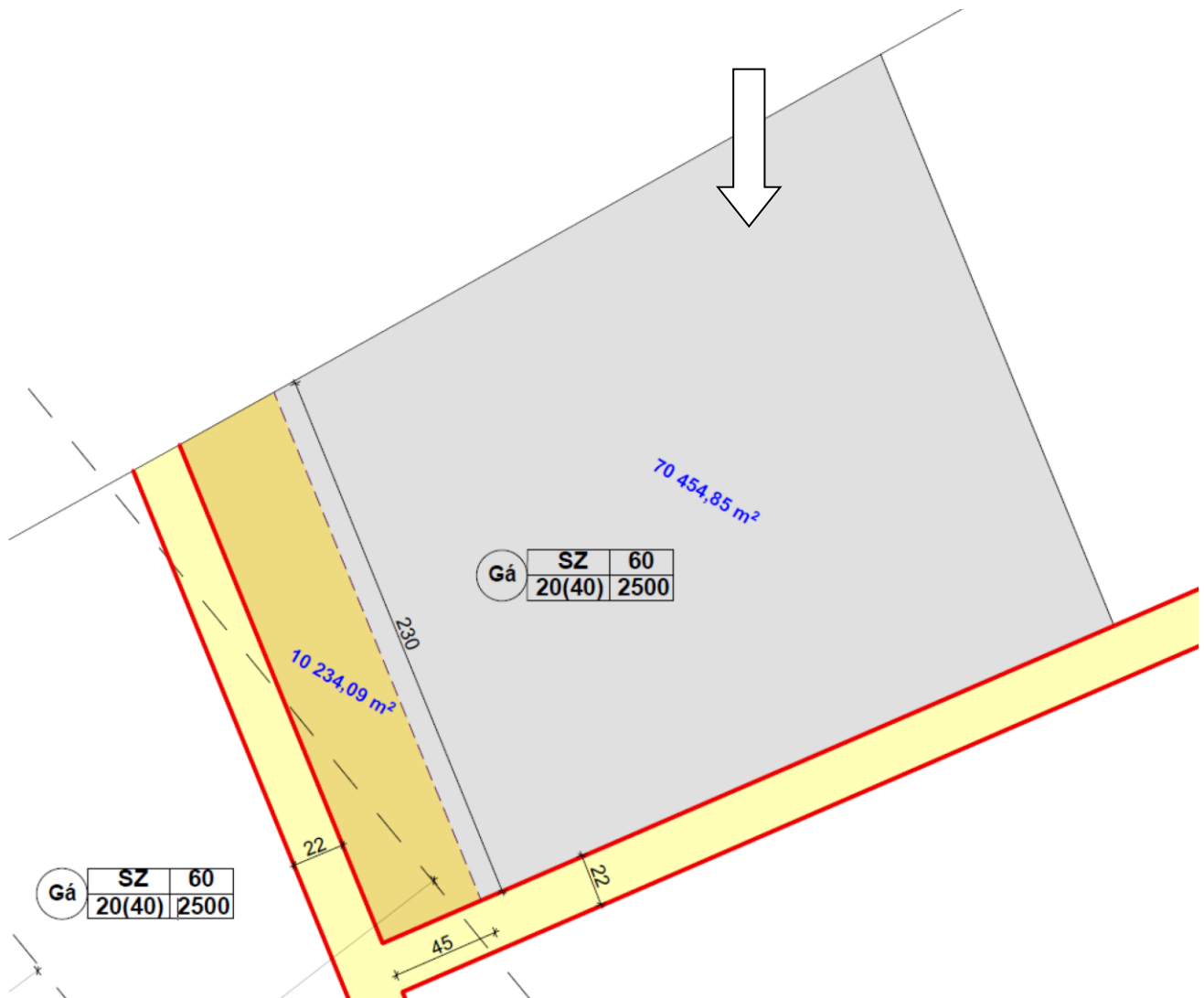














VVKH Földhivatali Főosztály, Földhivatali Osztály 2.
Szombathely Széll Kálmán u. 33.

Oldal: 1 / 1

E-hiteles tulajdoni lap - Szemle másolat

Megrendelés szám:30005/46764/2024

2024.09.12

Szektor: 53

SZOMBATHELY

Külterület 02089/10 helyrajzi szám

"címképzés alatt"		I. RÉSZ			
		min.o	terület ha m2	kat.t.jöv. k.fill.	alosztály adatok ter. kat.jöv ha m2 k.fill
1. Az ingatlan adatai: alrészlet adatok művelési ág/kivett megnevezés/					
. Kivett telephely		0	8.0689	0.00	
		II. RÉSZ			
1. tulajdoni hányad: 1/1 bejegyző határozat, érkezési idő: 30666/2024.01.11 eredeti határozat: 33428/2021.02.25 jogcím: adásvétel tulajdoni hányad: 3/5 31262/2/2009.01.23 jogcím: adásvétel tulajdoni hányad: 2/5 35240/4/2015.04.09 jogállás: tulajdonos név: SZOMBATHELY MEGYEI JOGÚ VÁROS ÖNKORMÁNYZATA cím: 9700 SZOMBATHELY Kossuth Lajos utca 1-3. törzsszám: 15733658					

- III. RÉSZ**
1. bejegyző határozat, érkezési idő: 30666/2024.01.11
- Önálló szöveges bejegyzés telekcsoport újraosztás során a Szombathely 02089/4, 02089/6 hrsz-ú ingatlanokból alakultak ki a 02089/10-16-ig hrsz-ú ingatlanok.

Az E-hiteles tulajdoni lap másolat tartalma a kiadást megelőző napig megegyezik az ingatlan-nyilvántartásban szereplő adatokkal. A szemle másolat a fennálló bejegyzéseket, a teljes másolat valamennyi bejegyzést tartalmazza. Ez az elektronikus dokumentum kinyomtatva nem minősül hiteles bizonyító erejű dokumentumnak. Ez a tulajdoni lap költségvetési szerv részére került kiadásra.

TULAJDONI LAP VÉGE

Megjegyzés

Az értékelés során a szemrevételezéses diagnosztika elvét alkalmaztam, feltárásokat, műszeres vizsgálatokat nem végeztem.

A szakvéleményben felhasznált alapadatokat a megbízói adatszolgáltatás és a rendelkezésre bocsátott dokumentáció alapján vettem figyelembe.

Készítette:

SZUNYOG ANDRÁS
9700 Szombathely, Szabó M. u. 81.
Nyilv.sz.: 4569080
Adószám: 62012601-1-38
Bsz.:17600042-00097376-00200004



Szunyog András
E-VK/8.

3/23/2007 OKJ 54 3439 02
MV-Ép/B/18-10245
mérnök kamara:18-10245













