

# VÁLTOZÁSI VÁZRAJZ

A 10810/1 helyrajzi számú földrészlet

megosztásáról

M= 1:1000

rajz a túloldalon!

## 2. számú melléklet


Változás előtti állapot						Változás utáni állapot							
HRSZ	Alrészlet			Terület		HRSZ	Alrészlet			Terület		Szolgalmi és egyéb jogok	Megjegyzés
	Jel	Műv. ág	Min.o.	Ha.Nm	Ak.		Jel	Műv. ág	Min.o.	Ha.Nm	Ak.		
1.	2.	3.	4.	5.	6.	7.	8.	9.	10.	11.	12.	13.	14.
10810/1		kivett, közterület		0.1216	0.00	10810/3		kivett, közterület		0.0839	0.00		
						10810/4		kivett, országos közút		0.0085	0.00		
						10810/5		kivett, közterület		0.0292	0.00	III/2. b.h.sz.: 35691/2010.04.07 E.ON ÉSZAK-DUNÁNTÚLI ÁRAMHÁLÓZATI ZRT. Vezetékjog 27 nm	
<b>Összesen:</b>				<b>0.1216</b>	<b>0.00</b>					<b>0.1216</b>	<b>0.00</b>		

A változás akaratunknak megfelelően történt:

7145/516/022  
A helyrajzi számozás és a területszámítás helyes. Ez a záradék a kelteztől számított egy évig hatályos.  
Szombathely, 2022. 2022. DEC. 02. hó ..... nap

A vázrajz méretek levételére nem alkalmas.


Pécs, 2022.07.08.

Készítő:   
Simon István  
földmérő ig.sz. száma: 7876/2018  
Ing.rend.sz.: 2502/2021

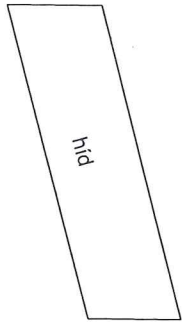
**SIMON ISTVÁN**  
Földmérő és Földrendező mérnök  
Földmérő ig.sz.: 7876/2018  
IRM: 2502/2021  
7636 Pécs, Illyés Gyula út 31. Fsz.3.



Minőséget tanúsító:

  
Huszár József  
Ing.rend.min.sz.: 0292/1990  
Földmérő ig. száma: 6302/2013  
7632 Pécs, Viktória u. 1.

**HUSZÁR JÓZSEF**  
földmérő mérnök  
Ing.rend. min. száma: 0292/1990  
7632 Pécs, Viktória u. 1.



(10811/36) Telephely

út

(9948/1)

Perint-patak

(10810/5)

kt.

III/2

(10810/4)

országos közút

K 2

b

10808

R 6

a

(10810/3)

(10810/4)

kt.

10809  
Dertő

K 2

10811/4

(10811/5)

csatorna

K 2

10811/12

10811/11

9947/2

